

# 令和2年度 公立学校施設等の総括表 (中学校)

様式1-3

都道府県名 **千葉県**

設置者名 **習志野市**

学校所在地 **習志野市実籾1丁目4番1号**

ふりがな **だいに(ならしのしりつ)**  
 学校名 **第二中学校**

整理番号  
**1533**

①識別コード	②都道府県番号	③学校調査番号	④学校区分	⑤冬季分校番号
C12384204				

⑦市町村番号	⑧生徒数		⑨学級数		⑩設置年度	
	普通	特別支援	普通	特別支援	寒冷区分	元年度理由
216	619	3517	63	S241		

多目的スペースの総面積	⑪校舎			危険面積	整備資格積	要改築面積
	必面要積	保有面積	計			
6937	6862	(6862)				75

コード番号説明欄

③学校調査番号 (3511~5500)

④学校区分 (左の数値)

独立.....0  
敷地が隣接.....4  
併設で敷地のみ共用・5  
併設で建物も共用・6

(右の数値)

本校.....4  
分校.....5  
冬季分校.....6

⑬生徒数 (普通の内訳)

1学年	2学年	3学年
214	215	190

必要面積の内訳

普通	5929
特別支援	1008
積雪寒冷	

⑮児童生徒地域交流施設保有面積

R	S	W
---	---	---

⑰地域・学校連携施設保有面積

R	S	W
---	---	---

⑯校地面積

保有		借用
建物敷地	運動場	
14621	9129	

⑲屋内運動場

必面要積	保有面積			危険面積	整備資格積	要改築面積	
	R	S	W				計
1476	2720	2720					

⑳寄宿生徒数

用地在庫負担等面積計 ( )

A寄宿舎

必面要積	保有面積			危険面積	整備資格積	要改築面積	
	R	S	W				計

B保有教室数

普通	理科	音楽	特別教室							
			美術	家庭	外国語	視聴覚	コンピュータ	図書室	特別活動	教育相談
24	2	2	2	1	1		1	1		2

B保有教室等の総面積

保有普通教室の総面積	保有特別教室の総面積	Γ保有控除面積	Δ借用面積	E地域指定区分等
2063	1355	461		過去急増地域 1 過疎地域 3 山村地域 2 豪雪地帯 3 離島 2 〓き 6 総務省積雪地域 9 寒冷地域 6 都市整備 1 都市計画用途地域 5 計画防火準防火 3 公害防止地域 1 水源地域 2 地震防災地域 3

E相手方の学校

調査番号	学校名
------	-----

K共同利用施設名

調査番号	施設名
------	-----

参考表

①学年別生徒数

学年	当年度までの生徒数		当年度までの学級数	
	R1年度	R2年度	R1年度	R2年度
1	213	214	6	6
2	189	215	5	6
3	235	190	6	5
小計	637	619	17	17
特別支援	31	35	5	6
計	668	654	22	23

②在庫負担等未完成未とりこわし面積

区分	R	S	W
校舎			
屋内運動場			
寄宿舎			
校舎			
屋内運動場			
寄宿舎			

③備考欄

1学年は弾力的運用のため1学級増

文部科学省



# 令和 2 年度 公立学校等建物の棟別面積表

様 式 2

当該学校の設置年度 S24	設置者名 習志野市	学校名 第二中学校	相手方の学校名
---------------	-----------	-----------	---------

①職別コード I	②都道府県番号 12	③学校調査番号 3842	④冬季分校番号	整理番号 1533
----------	------------	--------------	---------	-----------

棟 番 号	建 物 区 分 号	階 区 分 号	建 築 年 月 号	学 部 等	保 有 面 積	産 振 校 舎 面 積	国 庫 補 助					と り こ わ し 記 号	国 未 完 成 面 積	保 有 外 建 物 面 積					備 考								
							補 助 年 度	公 立 文 教		他 事 業				保 有 控 除 建 物		一 時 使 用 ・ 借 用 建 物											
								費 目	補 助 面 積	費 目	補 助 面 積			建 物 種	面 積	一 時 使 用 の 別	面 積	事 由		未 と り こ わ し 面 積							
⑤	⑥	⑦	⑧	⑨	⑩	⑪	⑫	⑬	⑭	⑮	⑯	⑰	⑱	㉀	㉁	㉂	㉃	㉄	㉅	㉆	㉇	㉈	㉉	㊱	㊲		
013	校	S1	H10	03						H09		給	150			ア	206									給食室206㎡	
014	校	S1	H21	11												ア	13									給食室付属室(ワゴンプール)	
0151	屋	S2	H30	03	2720					H28新	武	2281	439														

<b>コード説明</b> 校舎・・・・・・・・校 屋内運動場・・・・屋 寄宿舎・・・・寄 地域・学校連携施設・・・・連	<b>⑥建物区分</b> 児童生徒地域交流施設・・・・児 教員住宅・・・・住 共同利用施設・・・・共 部室・・・・部	<b>⑦構造区分</b> 鉄筋コンクリート造・・・・R 鉄骨その他造・・・・S 木造・・・・W	<b>⑩学部等</b> 高校 全日制・・・・全 昼 定・・・・昼 夜 定・・・・夜 通信制・・・・通 特支 幼稚部・・・・幼 小中学部・・・・小 高等部・・・・高
---	--	--	--







令和 2 年度

施設の配置図

縮尺

1/1000



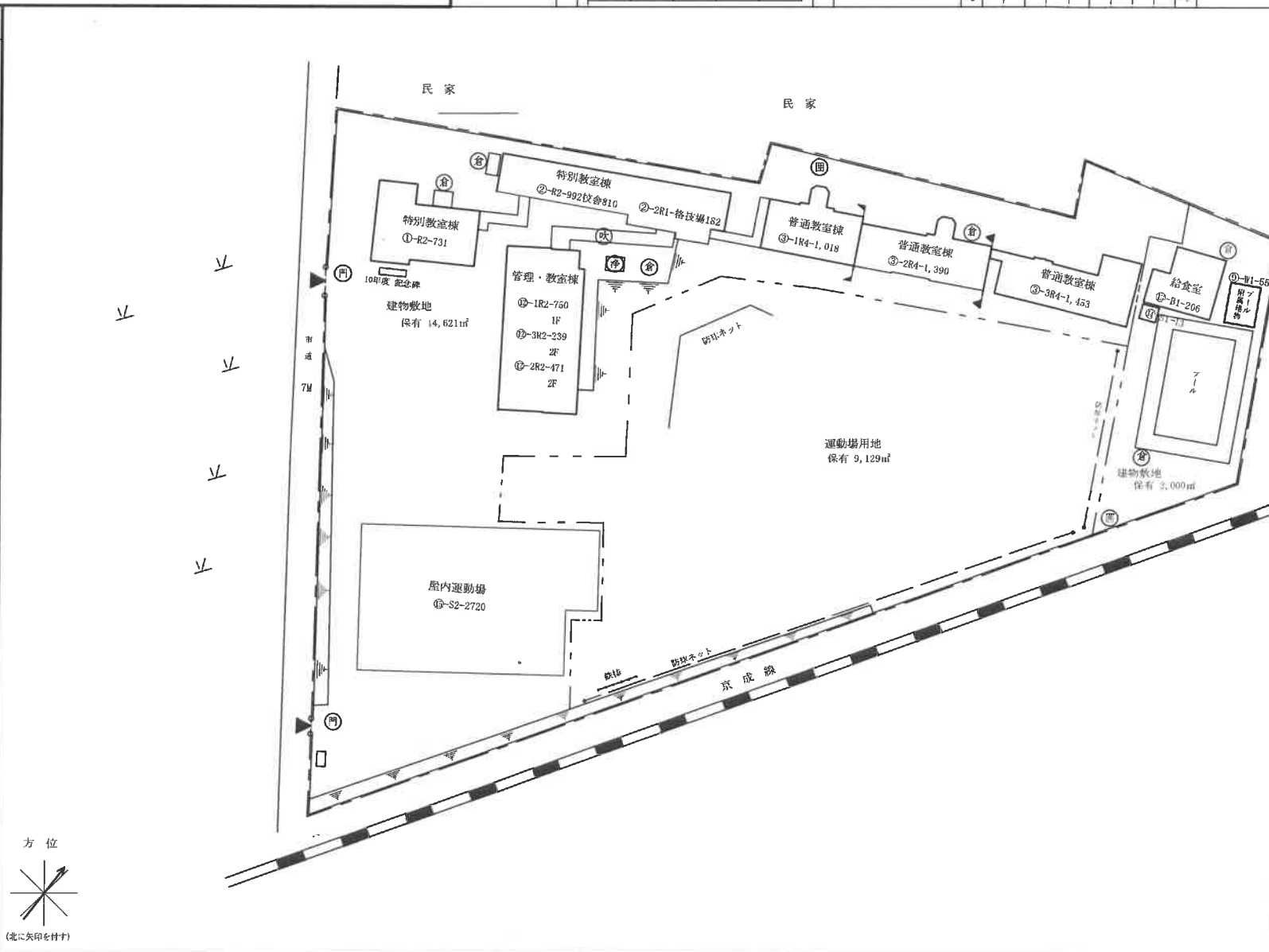
学校名

第二中学校

調査番号	1	2	2	1	6	3	8	4	2
	(郵道府県)			(市町村)			(学校)		


1533-1

凡 例	
建 物	
⊕	未とりこわし建物
⊖	危険建物
⊙	借用建物
⊖	一時使用建物
建物以外の工作物	
⊕	自転車置場
⊙	倉 庫
吹	吹き抜けの波廊下
温	温 室
撲	相 撲 場



令和 2 年度

平面図

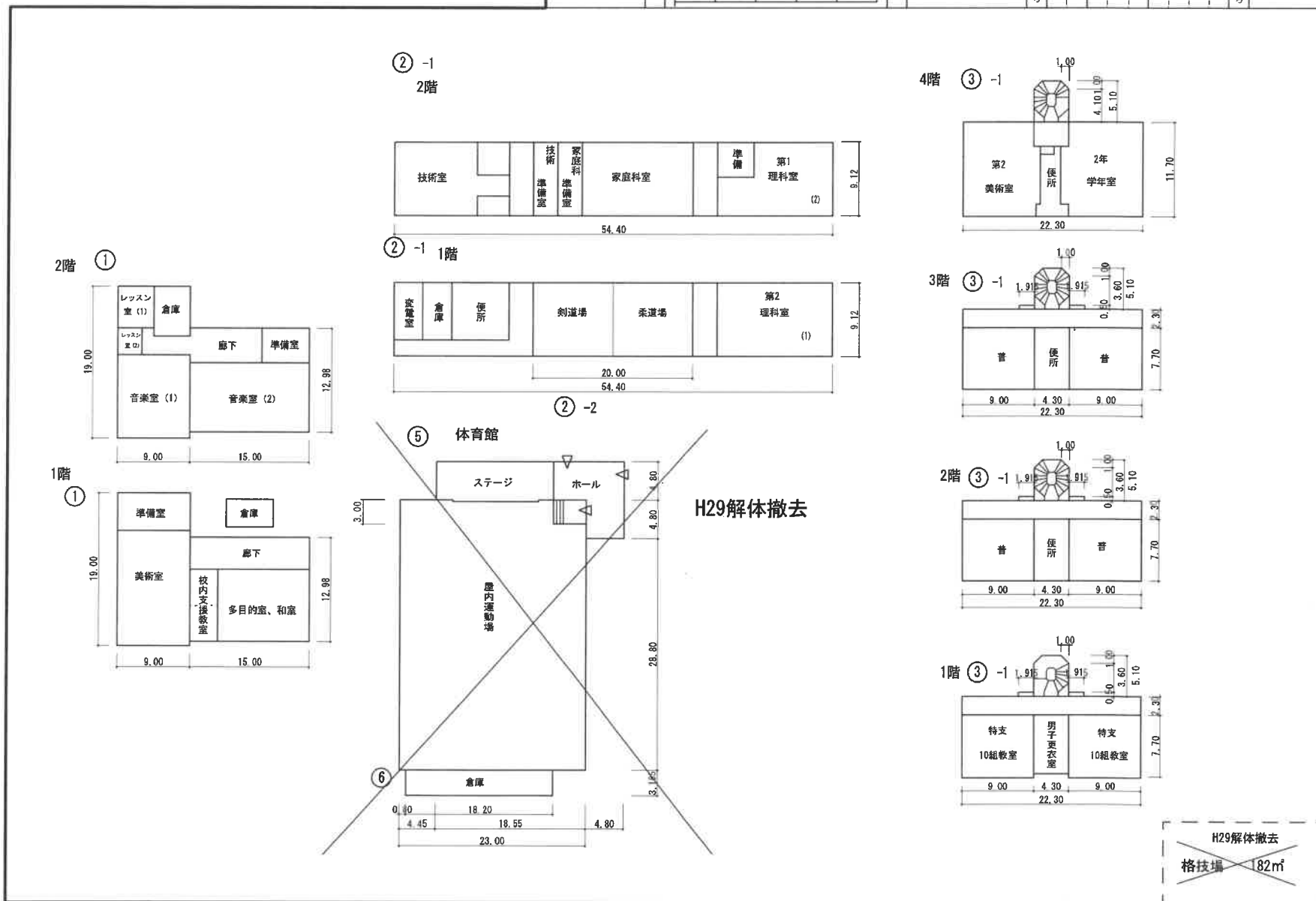


学校名

第二中 学校

調査番号	1	2	2	1	6	3	8	4	2
(都道府県)									
(市町村)									
(学校)									

整理番号 1533-2

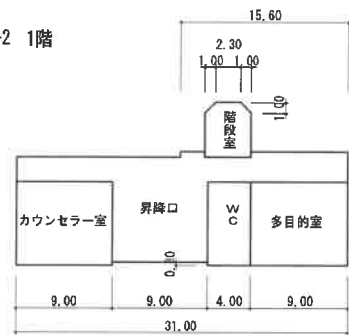




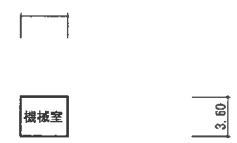


調査番号	(都道府県)	(市町村)	(学校)	整理番号
12	21	63	84	2

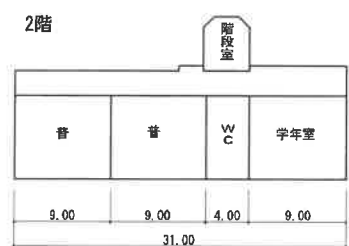
③ -2 1階



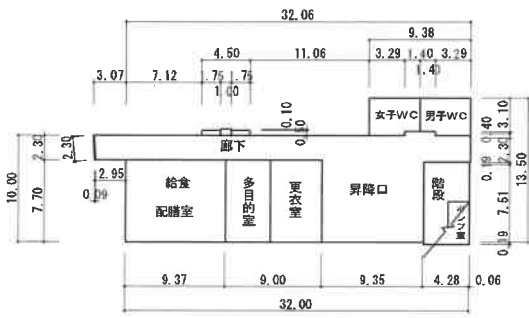
⑨ プール附属室



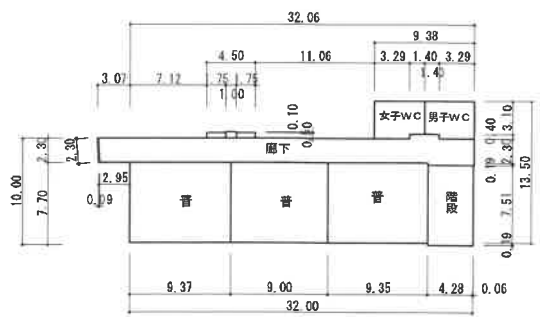
③ -2 2階



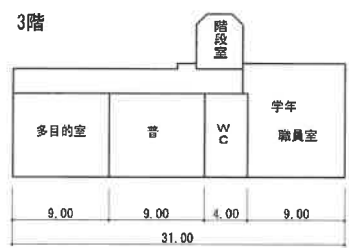
③ -3 1階



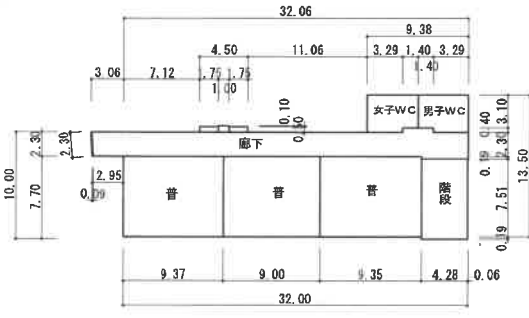
③ -3 3階



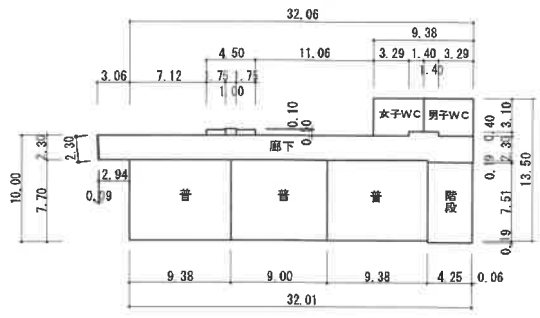
③ -2 3階



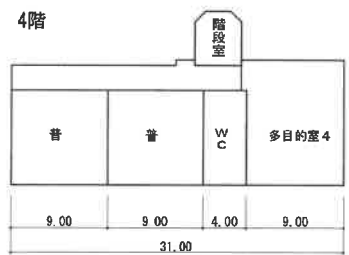
③ -3 2階




③ -3 4階



③ -2 4階

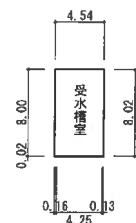


⑨ プール附属室 55㎡

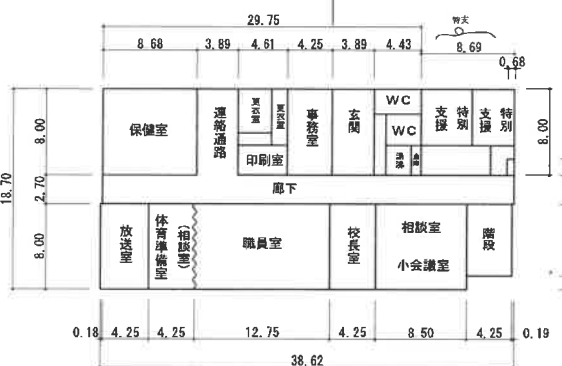


調査番号	(都道府県)	(市町村)	(学校)	整理番号
1	2	1	6	3
2	1	6	3	8
3	8	4	2	

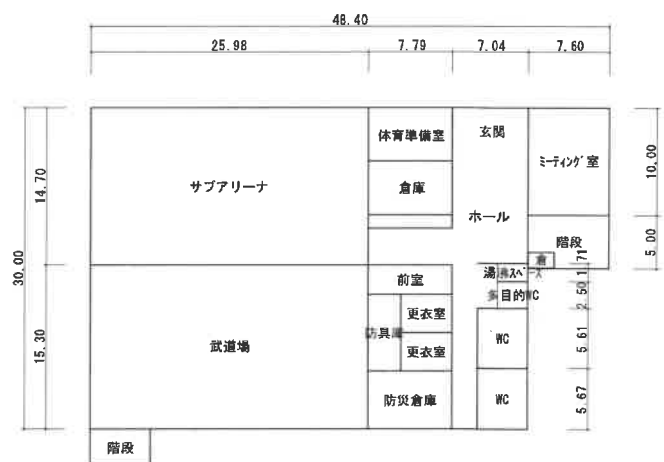
⑫ -1 地階



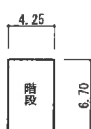
⑫ -1 1階




⑫ -2 1階



⑫ -2 R階



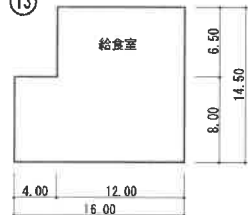
⑫ -2 2階



⑫ -3 2階



⑬



⑭



⑮

