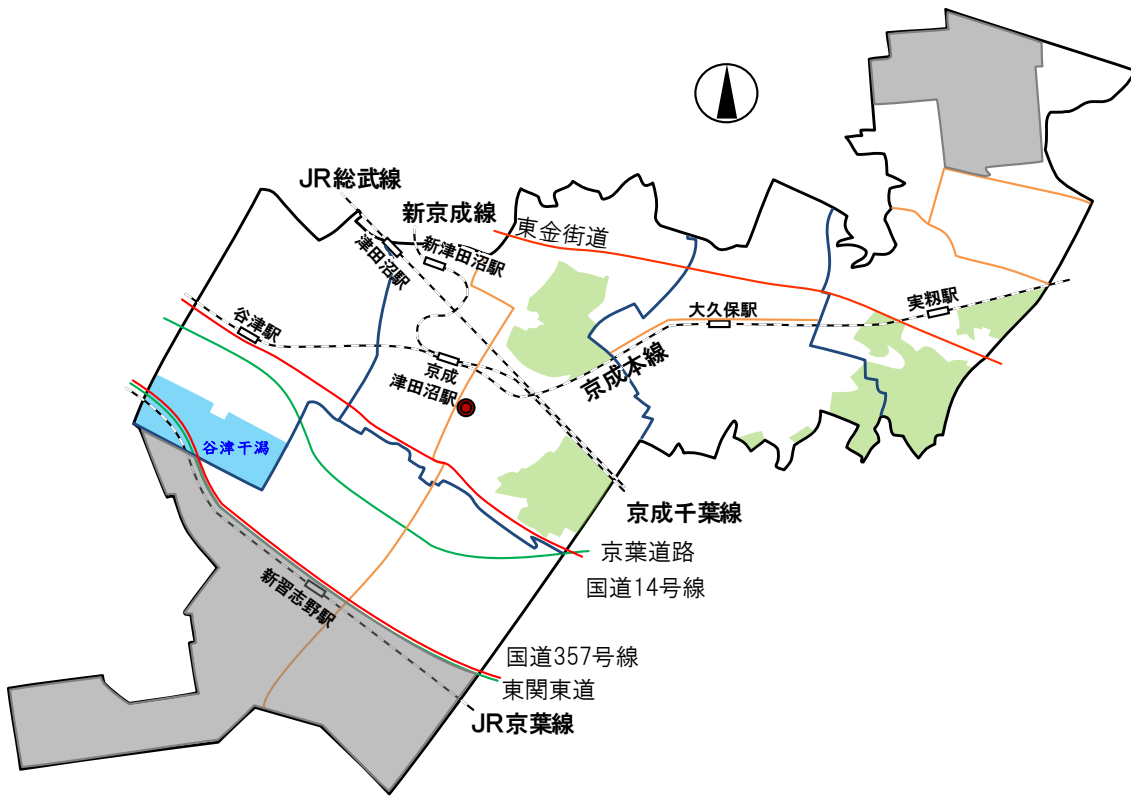
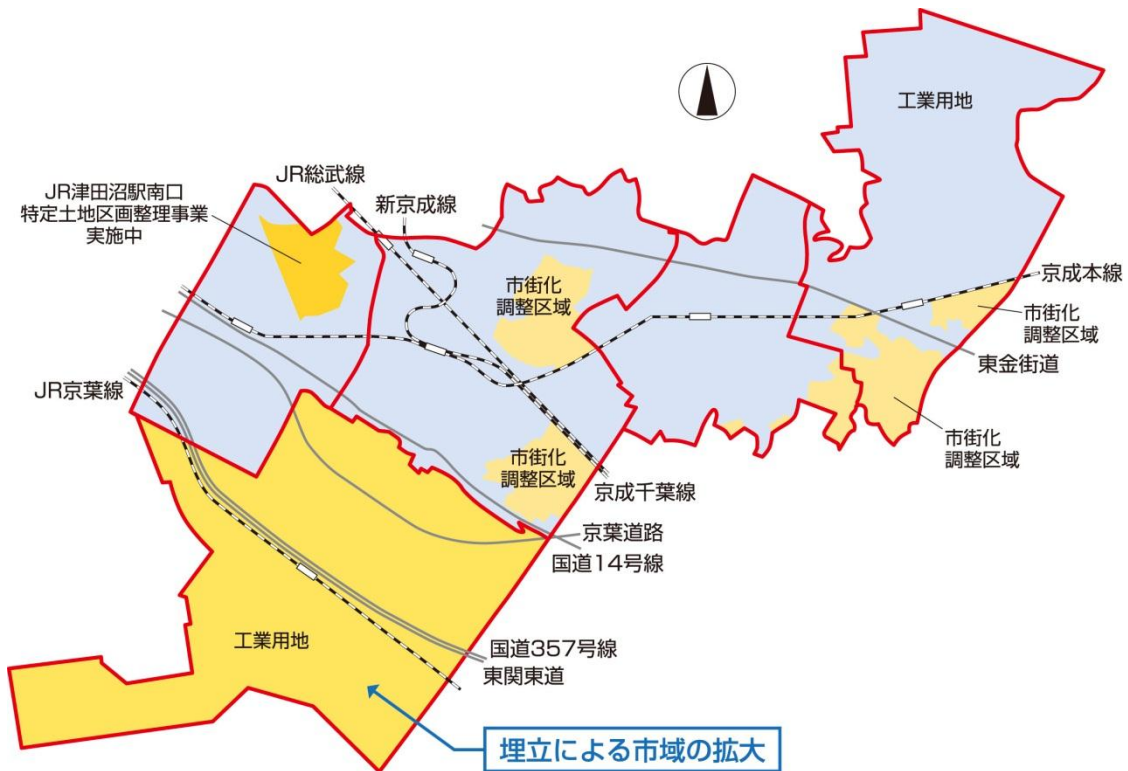


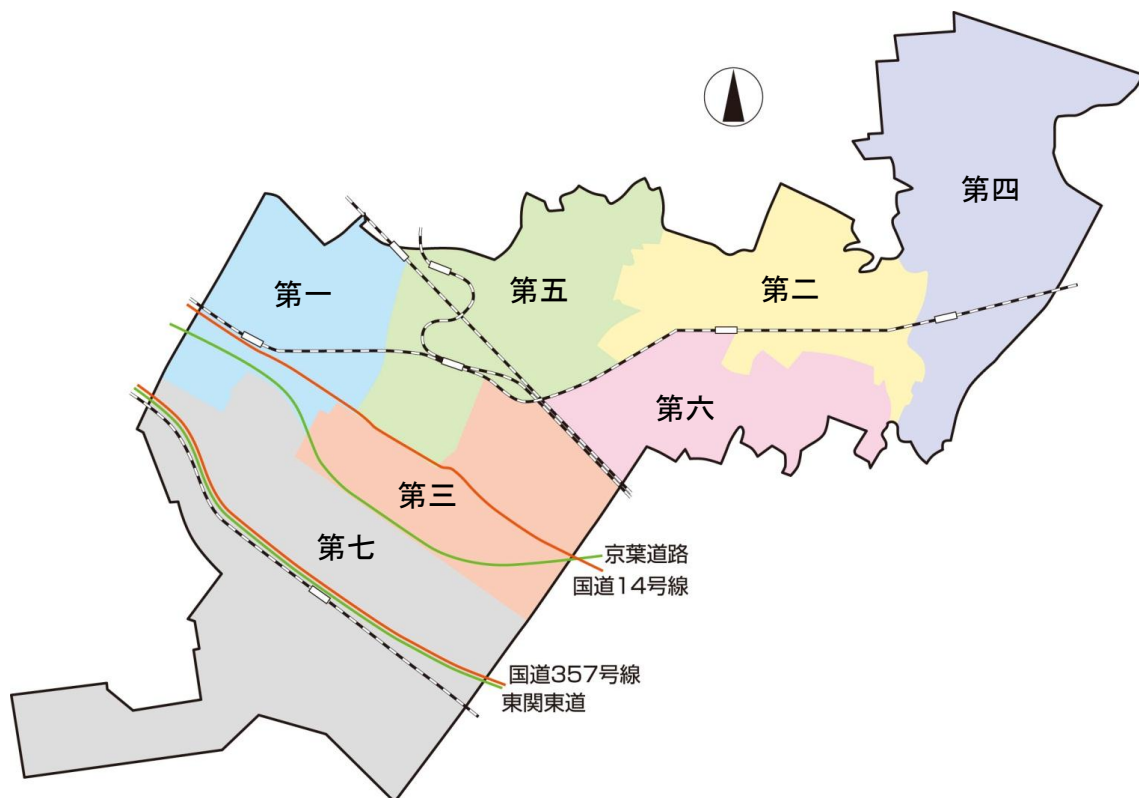
1. 主要道路・鉄道



2. 市域の変化



5. 中学校区



6. 地域防災計画における学校の位置付け

(1) 学校は、地域防災計画の中で重要な位置づけである。

(2) 具体的には、3つの役割を期待している。

- ①避難場所としての役割(小・中学校のグラウンド等)
- ②避難所としての役割(小・中学校の体育館等)
- ③地区対策支部設置場所としての役割(小学校の教室等)

＊地区対策支部とは、地区の情報収集、発信の拠点となる組織であり、その運営は市職員が実施する。

(3) その他の役割として

- ①津波避難ビル(国道14号以南)
- ②帰宅困難者等の一時滞在施設
- ③地域の防災教育、訓練の中心的施設

(4) 参考

今回修正している地域防災計画では、各小学校区を基準に市内を16地区に区分している。

7. 防災拠点（避難場所）

●谷津・向山

第一中学校、谷津小学校、向山小学校、谷津南小学校

●袖ヶ浦

袖ヶ浦西小学校、袖ヶ浦近隣公園、第三中学校、袖ヶ浦運動公園、袖ヶ浦東小学校

●津田沼

津田沼小学校、千葉工業大学津田沼校舎

●鷺沼・鷺沼台

市役所前広場、鷺沼小学校、鷺沼台3丁目公園、梅林公園

●藤崎

第五中学校、子安神社、堀込貝塚緑地及びその周辺、かもめ公園、藤崎小学校

●大久保・泉・本大久保

大久保小学校、富士見公園及び杉の子こども園、大久保東小学校、日本大学、東邦高校

●本大久保・花咲・屋敷

中央公園、屋敷小学校、第六中学校

●実籾・新栄

県立実籾高校、日本大学実籾校舎、第二中学校、実籾小学校

●東習志野

東習志野小学校、第四中学校、習志野高校

●実花

実花小学校、東習志野ふれあい広場、習志野高校第2グラウンド

●秋津・茜浜

県立津田沼高校、秋津小学校、秋津総合運動公園、千葉工業大学グラウンド

●香澄・芝園

習志野市海浜公園、千葉工業大学芝園校舎、第七中学校、香澄小学校