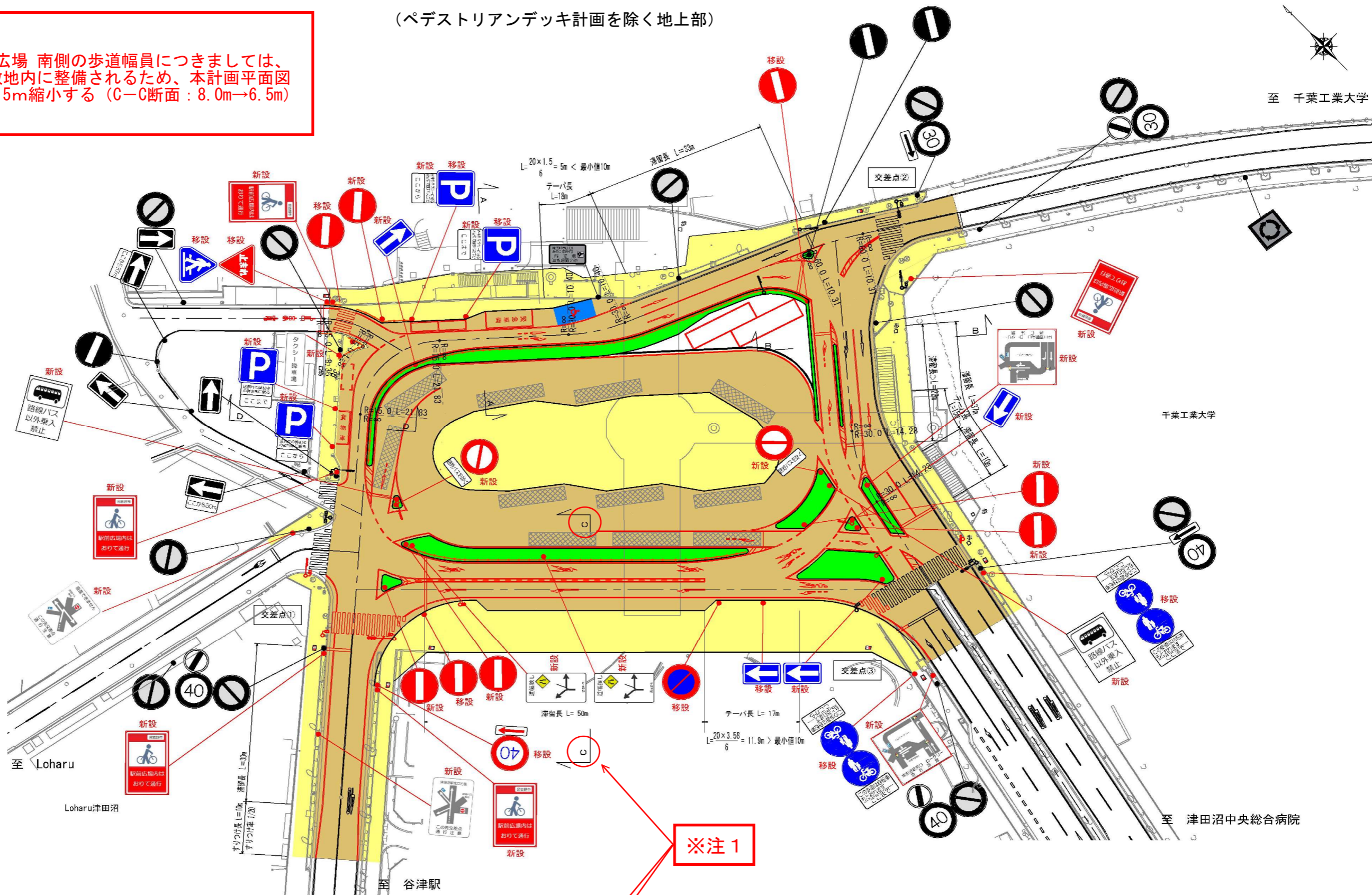


# 計画平面図

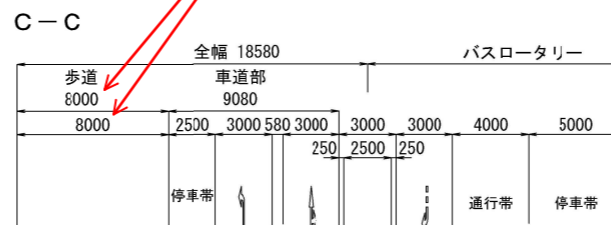
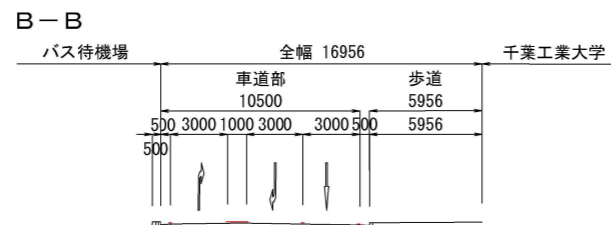
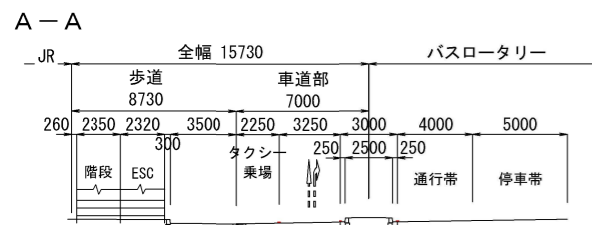
(ペDESTリアンデッキ計画を除く地上部)

**※注1**

JR津田沼駅南口駅前広場 南側の歩道幅員につきましては、エレベーター等が民間敷地内に整備されるため、本計画平面図に示す歩道幅員より約1.5m縮小する (C-C断面：8.0m→6.5m) 可能性があります。



**※注1**



凡例

	既設信号機
	新設信号機

縦断勾配2.5%以下