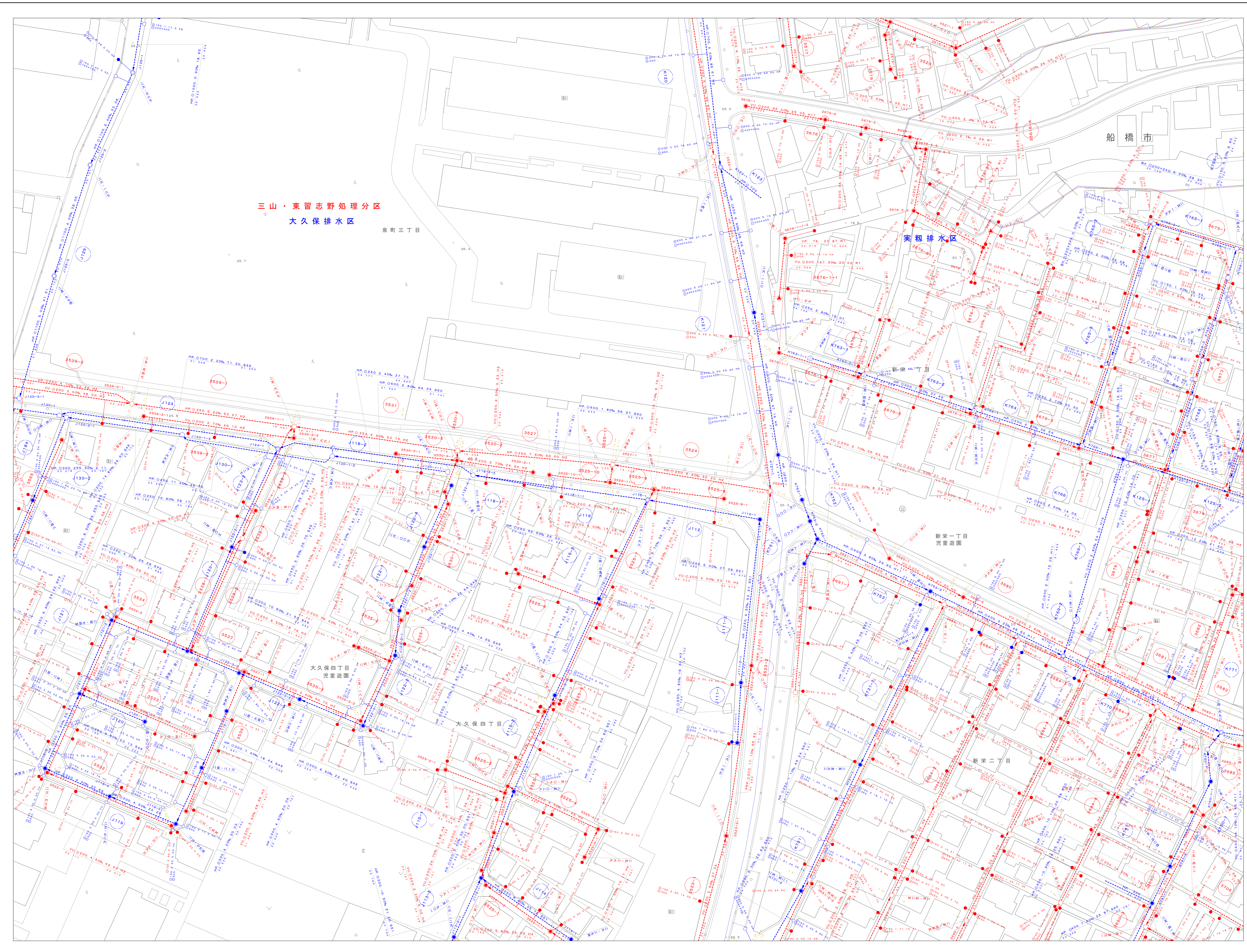
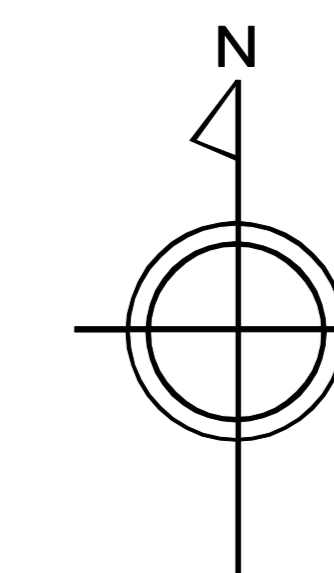


習志野市公共下水道平面図



M-06	N-06	O-06
M-07	N-07	O-07
M-08	N-08	O-08



凡例

記号	説明
	処理分区界(汚水)
	排水区界(雨水)
	処理分区界(合流)
	幹線(汚水)
	幹線(雨水)
	幹線(合流)
	支線(汚水)
	支線(雨水)
	支線(合流)
	0号マンホール円形 内径7.5cm
	1号マンホール円形 内径9.0cm
	2号マンホール円形 内径12.0cm
	3号マンホール円形 内径15.0cm
	4号マンホール円形 内径18.0cm
	5号マンホール角形 内法210×120cm
	6号マンホール角形 内法260×120cm
	7号マンホール角形 内法300×120cm
	特1号マンホール角形 内法60×90cm
	特2号マンホール角形 内法120×120cm
	特3号マンホール角形 内法140×120cm
	特4号マンホール角形 内法180×120cm
	特殊マンホール 規格外
	正長方形渠用マンホール
	馬蹄マンホール
	塩ビマンホール
	雨水吐き室
	副管付マンホール
	吐き口
	管交差
	公共樹(丸型)及び取付管
	公共樹(角型)及び取付管
	集水樹(丸型)及び取付管
	集水樹(角型)及び取付管

● 本管、引出線なし。 ※延長はマンホールの裏の中心間距離です。
 管種、形状・管径、勾配、延長、施工年度
 WU. 250, 5.3‰, 38.40, H29
 1.031 1.234
 下流管底高 上流管底高

● 本管、引出線あり
 WU. 250, 5.3‰, 38.40, H29
 1.031 1.234

● 樹及び取付管
 取付管形状、取付距離、上流マンホール、取付管管種
 管径
 250, 1.21, 3.80, WU
 200
 樹形状・樹径

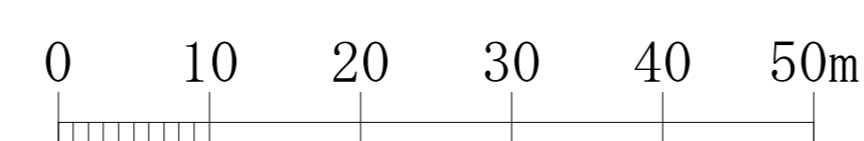
● マンホール
 マンホール番号 地盤高
 915-1 1.031
 2.0 オフセット

● 管路番号
 支線 幹線
 516 116

令和6年2月調製

この図は、平成27年3月作成1:2500都市計画図を基図とし、資料を基に経年変化箇所を編集したものである。

1:500



習志野市企業局工務部下水道課

N-07