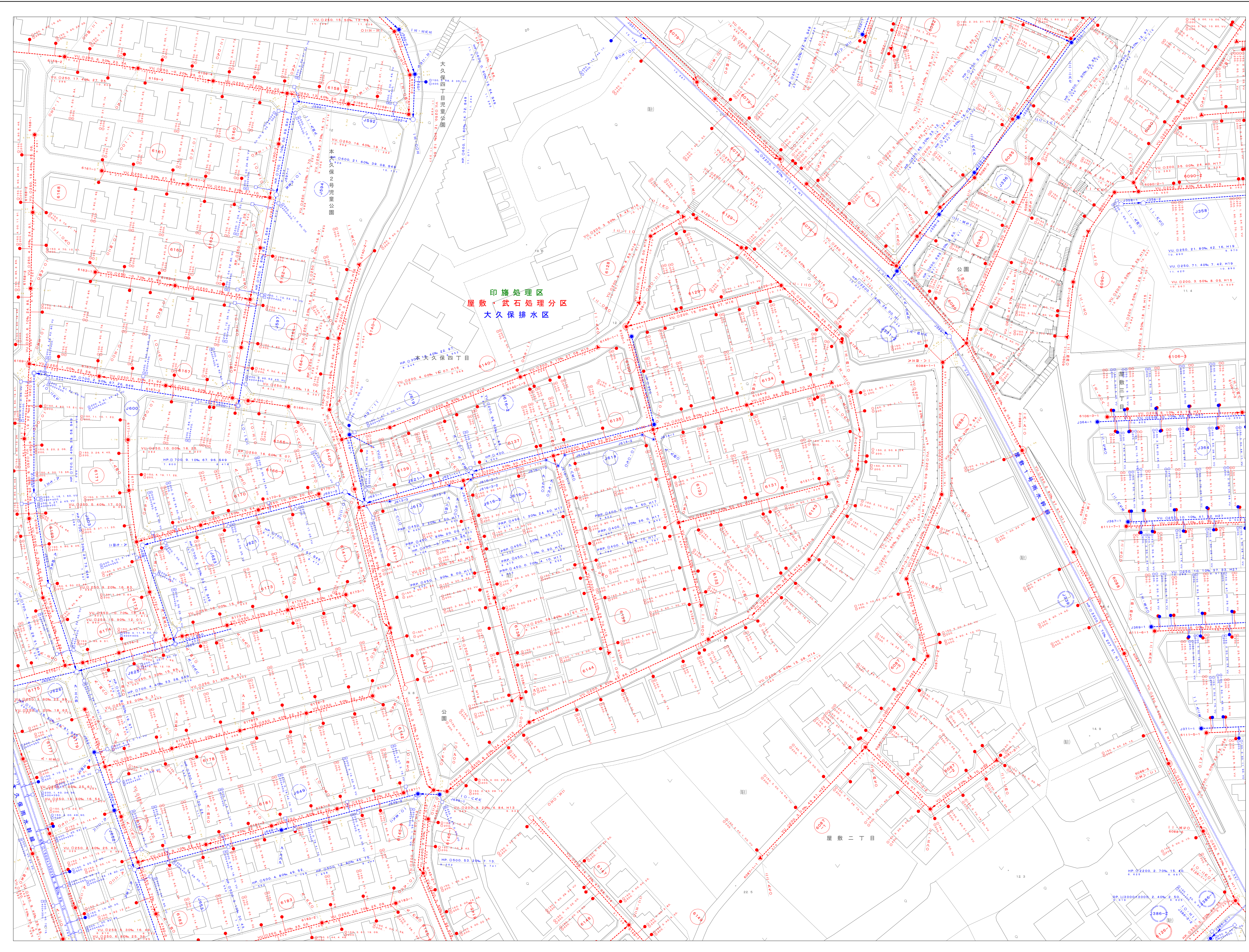
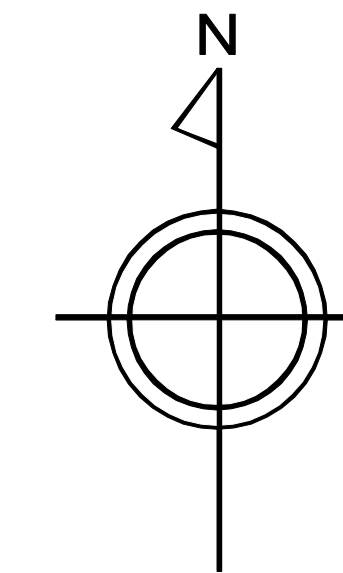


習志野市公共下水道平面図



L-09	M-09	N-09
L-10	M-10	N-10
L-11	M-11	N-11



凡例

記号	説明
--- (Red dashed)	処理分区界(汚水)
--- (Blue dashed)	排水区界(雨水)
--- (Green dashed)	処理分区界(合流)
--- (Red solid)	幹線(汚水)
--- (Blue solid)	幹線(雨水)
--- (Green solid)	幹線(合流)
--- (Red dashed)	支線(汚水)
--- (Blue dashed)	支線(雨水)
--- (Green dashed)	支線(合流)
● (Red)	0号マンホール円形 内径7.5cm
● (Blue)	1号マンホール円形 内径9.0cm
● (Green)	2号マンホール円形 内径12.0cm
● (Red)	3号マンホール円形 内径15.0cm
● (Blue)	4号マンホール円形 内径18.0cm
■ (Red)	5号マンホール角形 内法210×120cm
■ (Blue)	6号マンホール角形 内法260×120cm
■ (Green)	7号マンホール角形 内法300×120cm
■ (Red)	特1号マンホール角形 内法60×90cm
■ (Blue)	特2号マンホール角形 内法120×120cm
■ (Green)	特3号マンホール角形 内法140×120cm
■ (Red)	特4号マンホール角形 内法180×120cm
■ (Blue)	特5号マンホール
■ (Green)	規格外
■ (Red)	正長方形薬用マンホール
■ (Blue)	馬蹄マンホール
■ (Green)	塩ビマンホール
■ (Red)	雨水吐き室
■ (Blue)	副管付マンホール
○ (Red)	吐き口
○ (Blue)	管交差
○ (Green)	公共樹(丸型)及び取付管
○ (Red)	公共樹(角型)及び取付管
○ (Blue)	集水樹(丸型)及び取付管
○ (Green)	集水樹(角型)及び取付管
● (Red)	● 本管、引出線なし
● (Blue)	● 本管、引出線あり
● (Green)	● 樹及び取付管
● (Red)	● マンホール
● (Blue)	● 管路番号
● (Green)	● 支線
● (Red)	● 幹線

● 本管、引出線なし ※延長はマンホールの裏の中心間距離です。
 管種、形状、管径、勾配、延長、施工年度
 WU. 250, 5.3%, 38.40, H29
 1.031 1.234
 下流管底高 上流管底高

● 本管、引出線あり
 WU. 250, 5.3%, 38.40, H29
 1.031 1.234

● 樹及び取付管
 取付管形状、取付距離、上流マンホール、取付管管種
 管径
 250, 1.21, 3.80, WU
 200
 樹形状、樹径

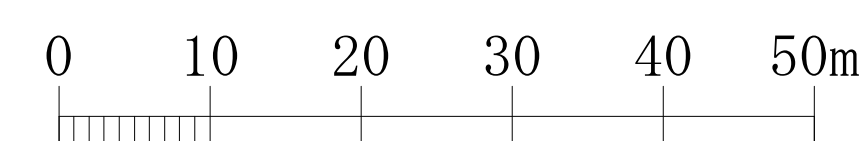
● マンホール
 マンホール番号 地盤高
 915-1 1.031 2.0 オフセット

● 管路番号
 支線 幹線
 515 116

令和6年2月調製

この図は、平成27年3月作成1:2500都市計画図を基図とし、資料を基に経年変化箇所を編集したものである。

1:500



習志野市企業局工務部下水道課

M-10