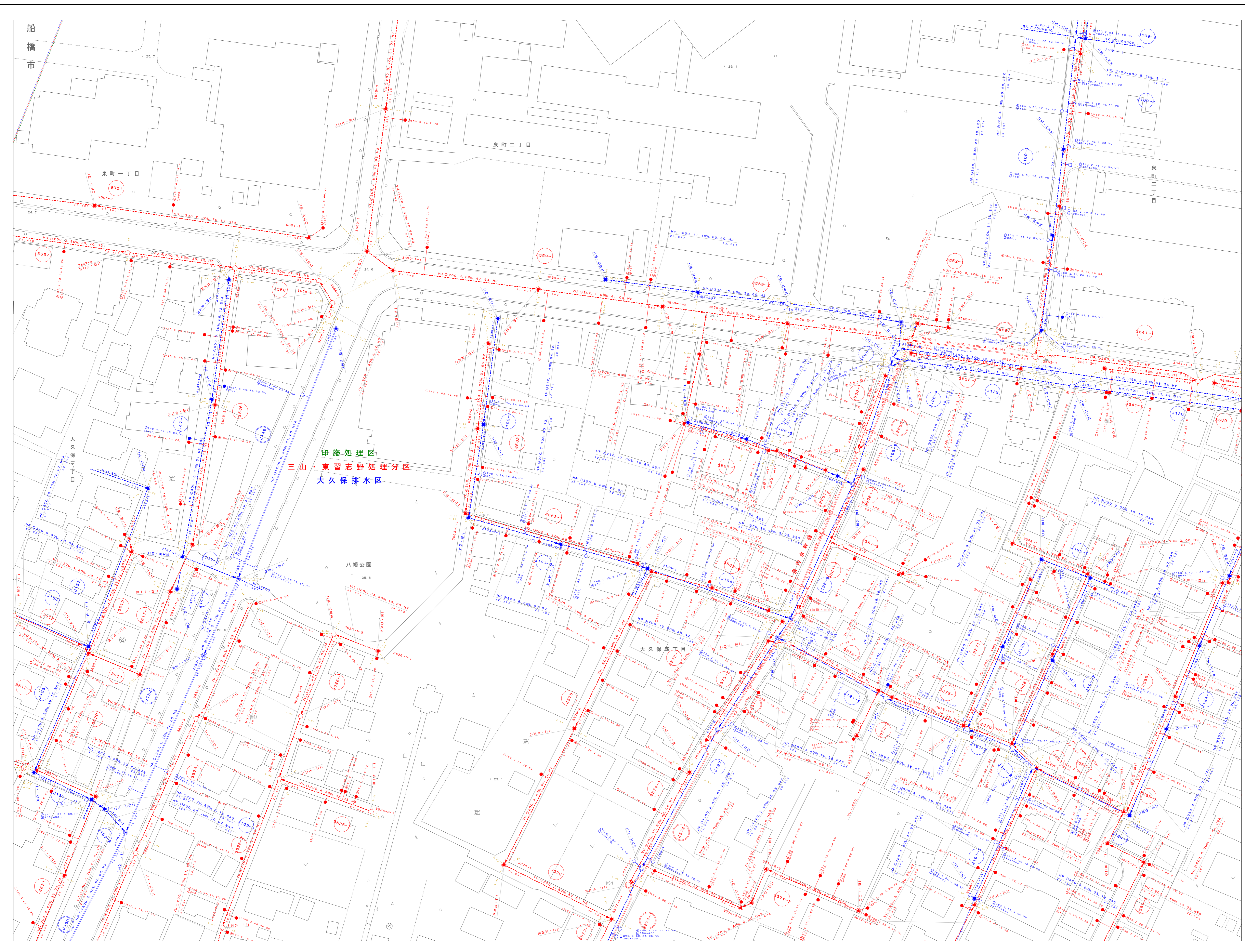
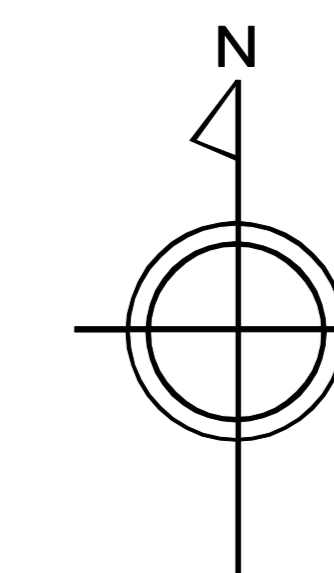


# 習志野市公共下水道平面図



L-06	M-06	N-06
L-07	M-07	N-07
L-08	M-08	N-08




凡例

記号	説明
--- (Red dashed)	処理分区界(汚水)
--- (Blue dashed)	排水区界(雨水)
--- (Green dashed)	処理分区界(合流)
--- (Red solid)	幹線(汚水)
--- (Blue solid)	幹線(雨水)
--- (Green solid)	幹線(合流)
--- (Red dashed)	支線(汚水)
--- (Blue dashed)	支線(雨水)
--- (Green dashed)	支線(合流)
● (Red)	0号マンホール円形 内径7.5cm
● (Blue)	1号マンホール円形 内径9.0cm
● (Green)	2号マンホール円形 内径12.0cm
● (Red)	3号マンホール円形 内径15.0cm
● (Blue)	4号マンホール円形 内径18.0cm
■ (Red)	5号マンホール角形 内法210×120cm
■ (Blue)	6号マンホール角形 内法260×120cm
■ (Green)	7号マンホール角形 内法300×120cm
■ (Red)	特1号マンホール角形 内法60×90cm
■ (Blue)	特2号マンホール角形 内法120×120cm
■ (Green)	特3号マンホール角形 内法140×120cm
■ (Red)	特4号マンホール角形 内法180×120cm
■ (Blue)	特殊マンホール 規格外
● (Red)	正長方形渠用マンホール
● (Blue)	馬蹄マンホール
▲ (Red)	塩ビマンホール
■ (Red)	雨水吐き室
■ (Blue)	副管付マンホール
+	吐き口
+	管交差
● (Red)	公共樹(丸型)及び取付管
● (Blue)	公共樹(角型)及び取付管
○ (Red)	集水樹(丸型)及び取付管
○ (Blue)	集水樹(角型)及び取付管
● (Red)	● 本管、引出線なし
● (Blue)	● 本管、引出線あり
● (Green)	● 樹及び取付管
● (Red)	● マンホール
● (Blue)	● 管路番号

令和6年2月調製

この図は、平成27年3月作成1:2500都市計画図を基図とし、資料を基に経年変化箇所を編集したものである。

1 : 500



習志野市企業局工務部下水道課

M-07