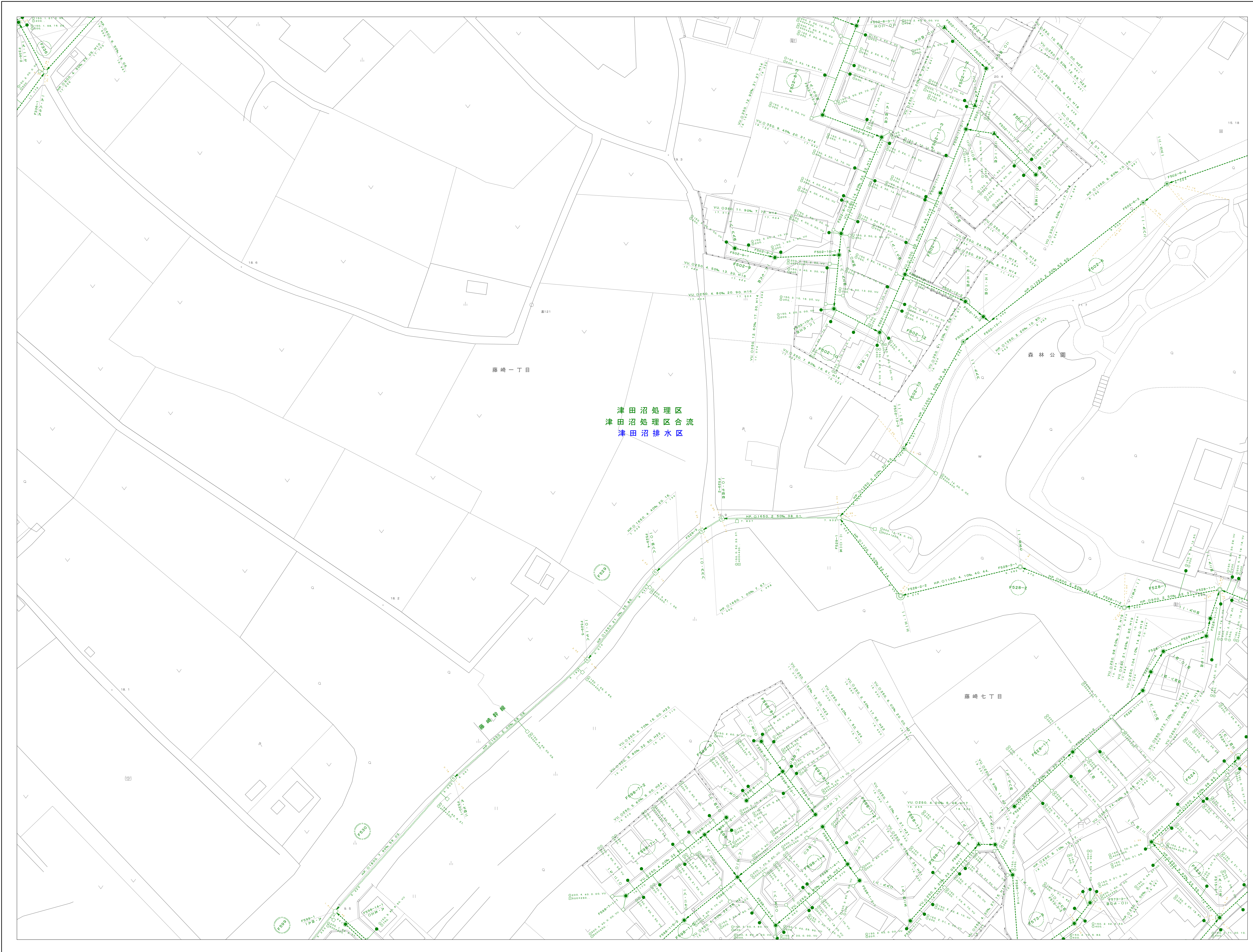
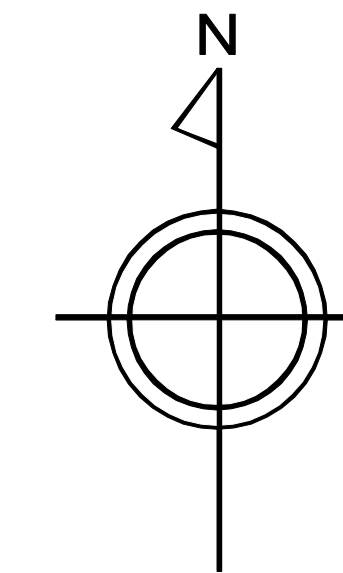


習志野市公共下水道平面図



|      |      |      |
|------|------|------|
| H-07 | I-07 | J-07 |
| H-08 | I-08 | J-08 |
| H-09 | I-09 | J-09 |



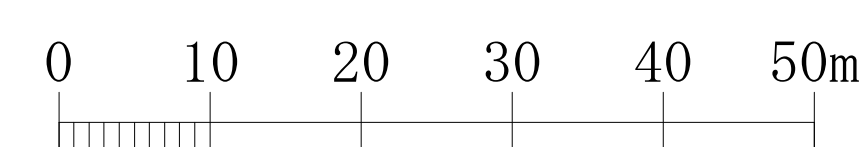
凡例

| 記号  | 説明                        |
|---|---------------------------|
| --- (Red dashed)  | 処理分区界 (汚水)                |
| --- (Blue dashed)   | 排水区界 (雨水)                 |
| --- (Green dashed)  | 処理分区界 (合流)                |
| --- (Red solid)   | 幹線 (汚水)                   |
| --- (Blue solid)  | 幹線 (雨水)                   |
| --- (Green solid)   | 幹線 (合流)                   |
| --- (Red dashed)  | 支線 (汚水)                   |
| --- (Blue dashed)   | 支線 (雨水)                   |
| --- (Green dashed)  | 支線 (合流)                   |
| ● (Red)   | 0号マンホール円形<br>内径7.5cm      |
| ● (Blue)  | 1号マンホール円形<br>内径9.0cm      |
| ● (Green)   | 2号マンホール円形<br>内径12.0cm     |
| ○ (Red)   | 3号マンホール円形<br>内径15.0cm     |
| ○ (Blue)  | 4号マンホール円形<br>内径18.0cm     |
| ○ (Green)   | 5号マンホール角形<br>内法210×120cm  |
| □ (Red)   | 6号マンホール角形<br>内法260×120cm  |
| □ (Blue)  | 7号マンホール角形<br>内法300×120cm  |
| □ (Green)   | 特1号マンホール角形<br>内法60×90cm   |
| □ (Red)   | 特2号マンホール角形<br>内法120×120cm |
| □ (Blue)  | 特3号マンホール角形<br>内法140×120cm |
| □ (Green)   | 特4号マンホール角形<br>内法180×120cm |
| □ (Red)   | 特殊マンホール<br>規格外            |
| ● (Red)   | 正長方形渠用マンホール               |
| ● (Blue)  | 馬蹄マンホール                   |
| ● (Green)   | 塩ビマンホール                   |
| ▲ (Red)   | 雨水吐き室                     |
| ▲ (Blue)  | 副管付マンホール                  |
| ▲ (Green)   | 吐き口                       |
| +   | 管交差                       |
| ● (Red)   | 公共樹 (丸型) 及び取付管            |
| ● (Blue)  | 公共樹 (角型) 及び取付管            |
| ● (Green)   | 集水樹 (丸型) 及び取付管            |
| ● (Red)   | 集水樹 (角型) 及び取付管            |
| ● 本管、引出線なし ※延長はマンホールの裏の中心間距離です。   |                           |
| 管種、形状、管径、勾配、延長、施工年度<br>WU-250, 5.3%, 38.40, H29                                     |                           |
| ● 本管、引出線あり<br>WU-250, 5.3%, 38.40, H29  |                           |
| ● 樹及び取付管<br>取付管形状、取付距離、上流マンホール、取付管管種<br>管径、樹形状、樹径<br>○ 250, 1.21, 3.80, WU<br>○ 200 |                           |
| ● マンホール<br>マンホール番号、地盤高<br>915-1<br>1.05   |                           |
| ● 管路番号<br>支線 幹線<br>516 116  |                           |
| ● オフセット<br>2.00   |                           |

令和6年2月調製

この図は、平成27年3月作成1:2500都市計画図を基図とし、資料を基に経年変化箇所を編集したものである。

1 : 500



習志野市企業局工務部下水道課

I-08