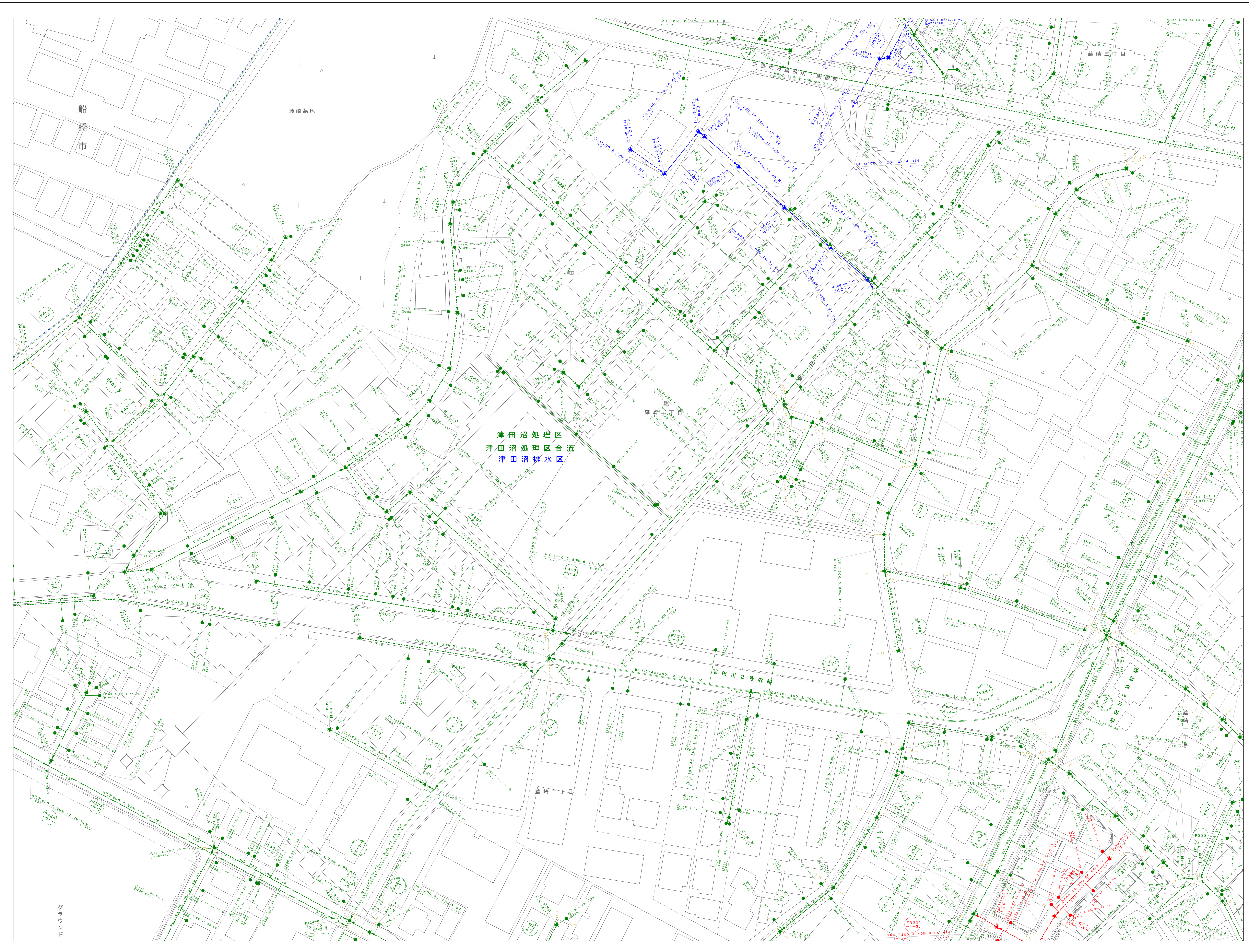
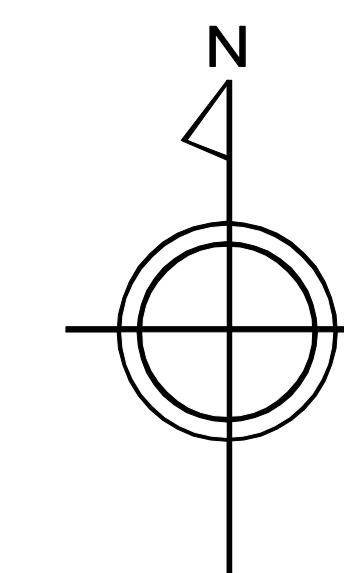


習志野市公共下水道平面図



	H-06	I-06
G-07	H-07	I-07
G-08	H-08	I-08



凡例

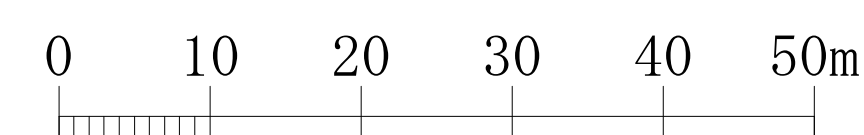
記号	説明
--- (Red dashed)	処理分区界(汚水)
--- (Blue dashed)	排水区界(雨水)
--- (Green dashed)	処理分区界(合流)
--- (Red solid)	幹線(汚水)
--- (Blue solid)	幹線(雨水)
--- (Green solid)	幹線(合流)
--- (Red dashed)	支線(汚水)
--- (Blue dashed)	支線(雨水)
--- (Green dashed)	支線(合流)
● (Red)	0号マンホール円形 内径7.5cm
● (Blue)	1号マンホール円形 内径9.0cm
● (Green)	2号マンホール円形 内径12.0cm
● (Red)	3号マンホール円形 内径15.0cm
● (Blue)	4号マンホール円形 内径18.0cm
● (Green)	5号マンホール角形 内法210×120cm
● (Red)	6号マンホール角形 内法260×120cm
● (Blue)	7号マンホール角形 内法300×120cm
● (Green)	特1号マンホール角形 内法60×90cm
● (Red)	特2号マンホール角形 内法120×120cm
● (Blue)	特3号マンホール角形 内法140×120cm
● (Green)	特4号マンホール角形 内法180×120cm
● (Red)	特5号マンホール
● (Blue)	規格外
● (Green)	正長方形兼用マンホール
● (Red)	馬蹄マンホール
● (Blue)	塩ビマンホール
● (Green)	雨水吐き室
● (Red)	副管付マンホール
○ (Red)	吐き口
○ (Blue)	管交差
○ (Green)	公共樹(丸型)及び取付管
○ (Red)	公共樹(角型)及び取付管
○ (Blue)	集水樹(丸型)及び取付管
○ (Green)	集水樹(角型)及び取付管

● 本管、引出線なし	※延長はマンホールの裏の中心間距離です。
管種、形状、管径、勾配、延長、施工年度 WU. 250, 5.3%, 38.40, H29	
● 本管、引出線あり	
管種、形状、管径、勾配、延長、施工年度 WU. 250, 5.3%, 38.40, H29	
● 樹及び取付管	
取付管形状、取付距離、上流マンホール、取付管管種 管径、管種、形状、樹径 ○ 250, 1.21, 3.80, WU ○ 200	
● マンホール	
マンホール番号、地盤高、管径、オフセット	
915-1 1.05	2.05 オフセット
● 管路番号	
支線 幹線	
(516) (116)	

令和6年2月調製

この図は、平成27年3月作成1:2500都市計画図を基図とし、資料を基に経年変化箇所を編集したものである。

1 : 500



習志野市企業局工務部下水道課

H-07