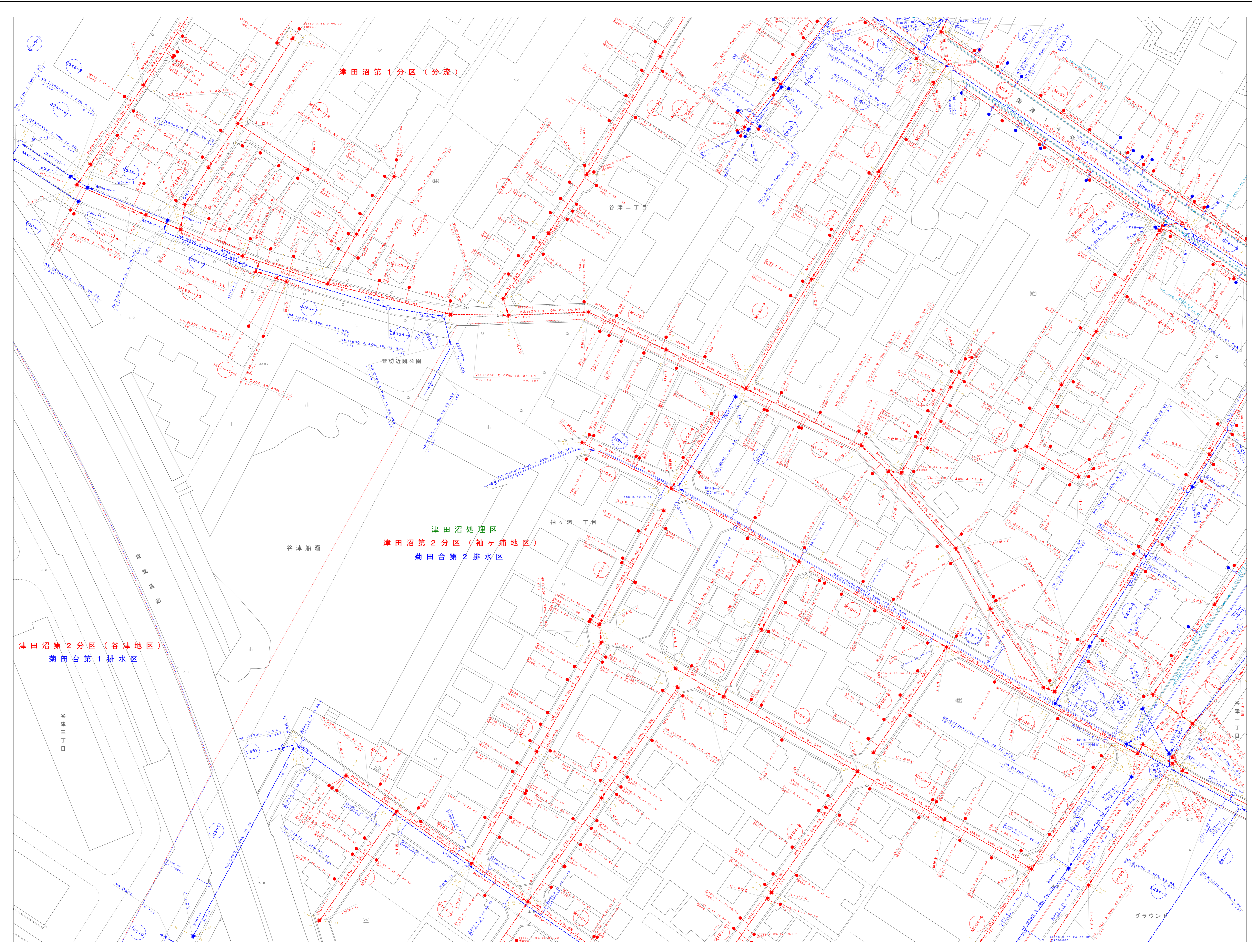
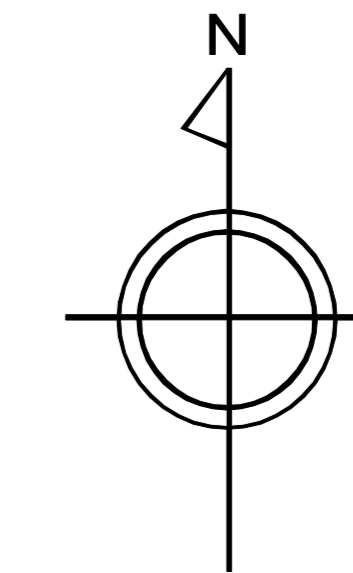


習志野市公共下水道平面図



C-10	D-10	E-10
C-11	D-11	E-11
C-12	D-12	E-12



凡例

記号	説明
--- (Red dashed)	処理分区界 (汚水)
--- (Blue dashed)	排水区界 (雨水)
--- (Green dashed)	処理分区界 (合流)
--- (Red solid)	幹線 (汚水)
--- (Blue solid)	幹線 (雨水)
--- (Green solid)	幹線 (合流)
--- (Red dashed)	支線 (汚水)
--- (Blue dashed)	支線 (雨水)
--- (Green dashed)	支線 (合流)
● (Red)	0号マンホール円形 内径7.5cm
● (Blue)	1号マンホール円形 内径9.0cm
● (Green)	2号マンホール円形 内径12.0cm
● (Red)	3号マンホール円形 内径15.0cm
● (Blue)	4号マンホール円形 内径18.0cm
■ (Red)	5号マンホール角形 内法210×120cm
■ (Blue)	6号マンホール角形 内法260×120cm
■ (Green)	7号マンホール角形 内法300×120cm
■ (Red)	特1号マンホール角形 内法60×90cm
■ (Blue)	特2号マンホール角形 内法120×120cm
■ (Green)	特3号マンホール角形 内法140×120cm
■ (Red)	特4号マンホール角形 内法180×120cm
■ (Blue)	特殊マンホール 規格外
■ (Red)	正長方形薬用マンホール
■ (Blue)	馬蹄マンホール
■ (Green)	塩ビマンホール
■ (Red)	雨水吐き室
■ (Blue)	副管付マンホール
↑ (Red)	吐き口
+	管交差
● (Red)	公共樹 (丸型) 及び取付管
■ (Blue)	公共樹 (角型) 及び取付管
○ (Red)	集水樹 (丸型) 及び取付管
□ (Blue)	集水樹 (角型) 及び取付管
● (Red)	● 本管、引出線なし
● (Blue)	● 本管、引出線あり
● (Green)	● 樹及び取付管
● (Red)	● マンホール
● (Blue)	● 管路番号

※延長はマンホールの裏の中心間距離です。

管種、形状、管径、勾配、延長、施工年度
 WU. ♂250, 5.3‰, 38.40, H29
 1.031 1.234
 下流管底高 上流管底高

取付管形状、取付距離、上流マンホール、取付管管種
 からの距離
 ♂250, 1.21, 3.80, WU
 ♂200
 樹形状・樹径

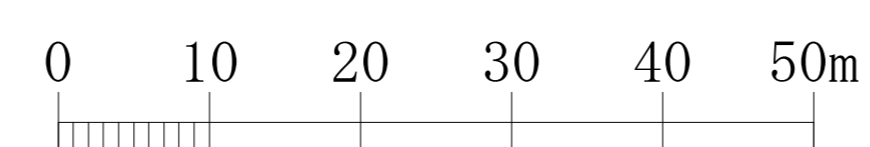
マンホール番号 地盤高
 915-1 1.03 2.0 オフセット

管路番号
 支線 幹線
 (515) (116)

令和6年2月調製

この図は、平成27年3月作成1:2500都市計画図を基図とし、資料を基に経年変化箇所を編集したものである。

1:500



習志野市企業局工務部下水道課

D-11