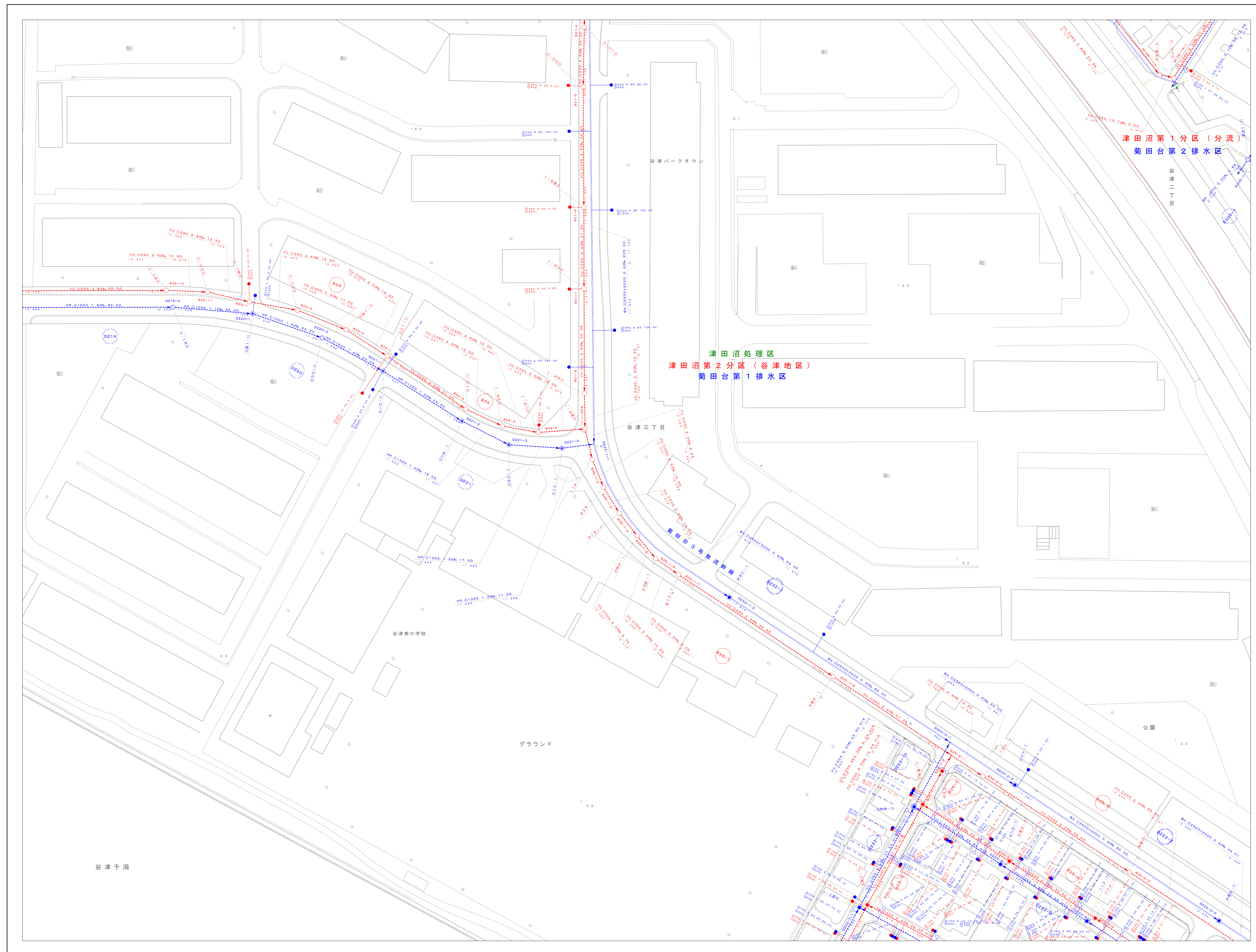
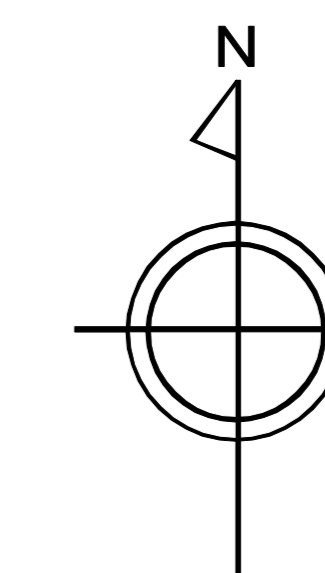


習志野市公共下水道平面図



B-10	C-10	D-10
B-11	C-11	D-11
B-12	C-12	D-12

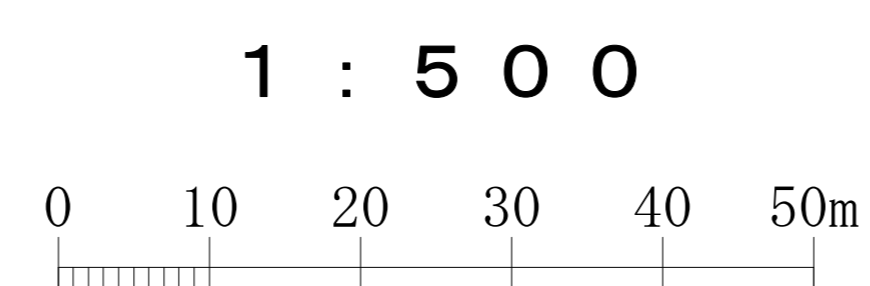


凡例

記号	説明
--- (Red dashed)	処理分区界 (汚水)
--- (Blue dashed)	排水区界 (雨水)
--- (Green dashed)	処理分区界 (合流)
--- (Red solid)	幹線 (汚水)
--- (Blue solid)	幹線 (雨水)
--- (Green solid)	幹線 (合流)
--- (Red dashed)	支線 (汚水)
--- (Blue dashed)	支線 (雨水)
--- (Green dashed)	支線 (合流)
● (Red)	0号マンホール円形 内径75cm
● (Blue)	1号マンホール円形 内径90cm
● (Green)	2号マンホール円形 内径120cm
● (Red)	3号マンホール円形 内径150cm
● (Blue)	4号マンホール円形 内径180cm
■ (Red)	5号マンホール角形 内法210×120cm
■ (Blue)	6号マンホール角形 内法260×120cm
■ (Green)	7号マンホール角形 内法300×120cm
⊠ (Red)	特1号マンホール角形 内法60×90cm
⊠ (Blue)	特2号マンホール角形 内法120×120cm
⊠ (Green)	特3号マンホール角形 内法140×120cm
⊠ (Red)	特4号マンホール角形 内法180×120cm
⊠ (Blue)	特5号マンホール
⊠ (Green)	規格外
■ (Red)	正長方形薬用マンホール
■ (Blue)	馬蹄マンホール
▲ (Red)	塩ビマンホール
⊠ (Red)	雨水吐き室
⊠ (Blue)	副管付マンホール
⊠ (Green)	吐き口
⊠ (Red)	管交差
● (Red)	公共樹 (丸型) 及び取付管
● (Blue)	公共樹 (角型) 及び取付管
● (Green)	集水樹 (丸型) 及び取付管
● (Red)	集水樹 (角型) 及び取付管
● 本管、引出線なし ※延長はマンホールの裏の中心間距離です。	
管種、形状、管径、勾配、延長、施工年度 WU. 250, 5.3‰, 38.40, H29 ● (Red) 1.031 ● (Blue) 1.234 下流管底高 上流管底高	
● 本管、引出線あり WU. 250, 5.3‰, 38.40, H29 ● (Red) 1.031 ● (Blue) 1.234	
● 樹及び取付管 取付管形状、取付距離、上流マンホール、取付管管種 管径 ● (Red) 250, 1.21, 3.80, WU ● (Blue) 200 樹形状、樹径	
● マンホール マンホール番号 地盤高 915-1 1.03 2.0 オフセット	
● 管路番号 支線 幹線 516 116	

令和6年2月調製

この図は、平成27年3月作成1:2500都市計画図を基図とし、資料を基に経年変化箇所を編集したものである。



習志野市企業局工務部下水道課