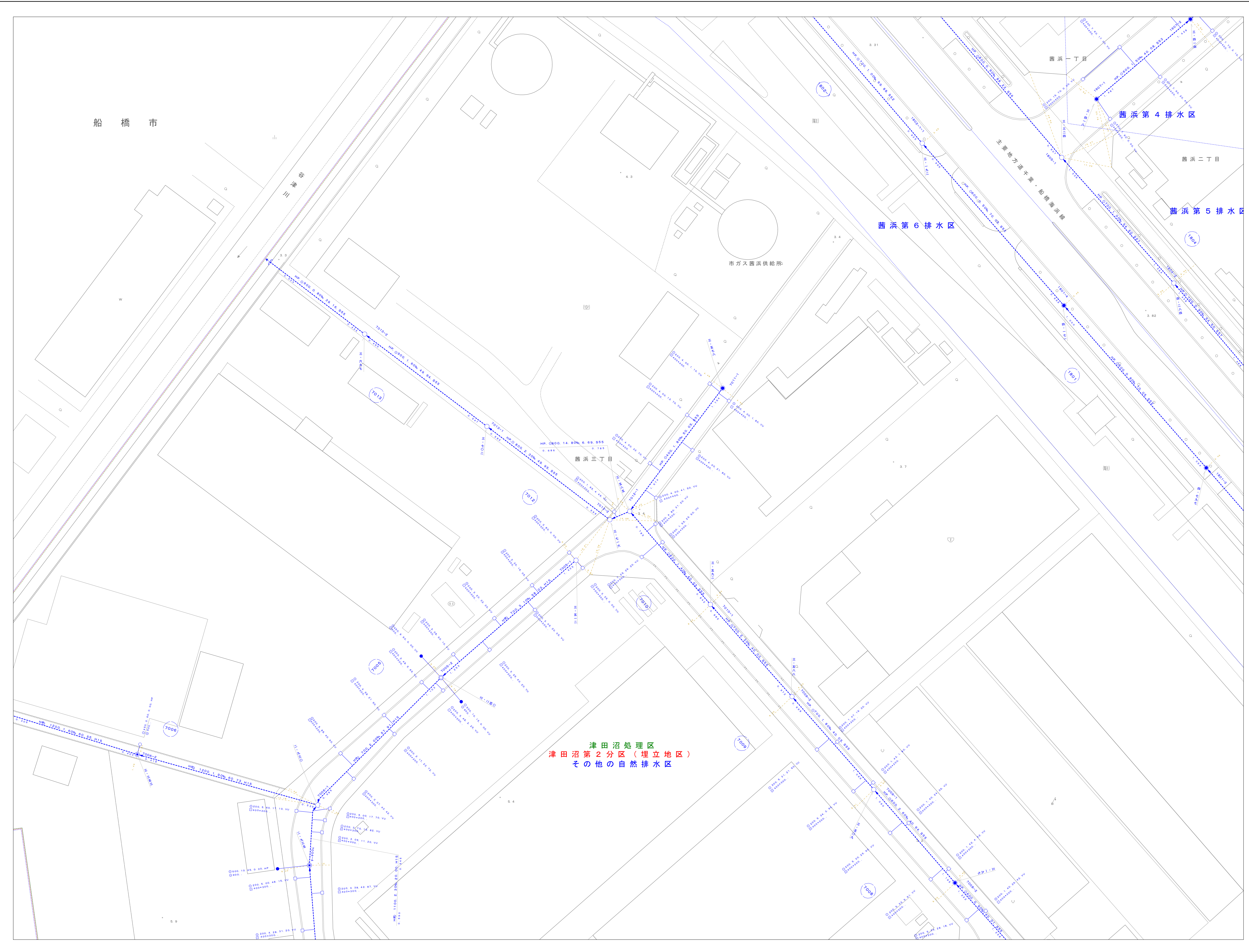
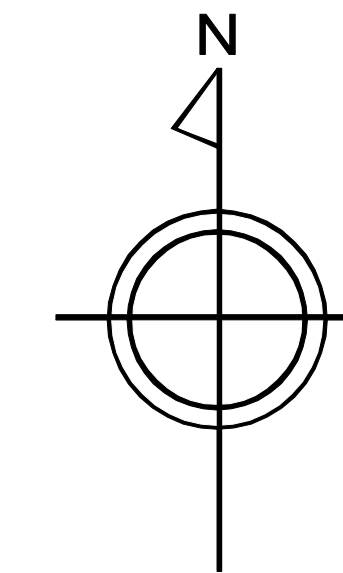


習志野市公共下水道平面図



	B-15	C-15
A-16	B-16	C-16
	B-17	C-17



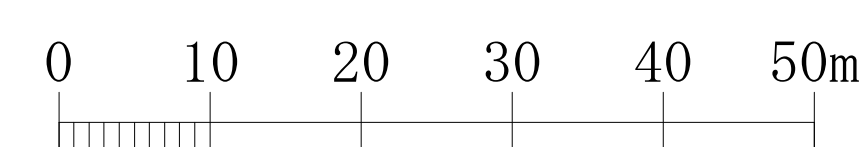
凡例

記号	説明
--- (Red dashed)	処理分区界 (汚水)
--- (Blue dashed)	排水区界 (雨水)
--- (Green dashed)	処理分区界 (合流)
--- (Red solid)	幹線 (汚水)
--- (Blue solid)	幹線 (雨水)
--- (Green solid)	幹線 (合流)
--- (Red dashed)	支線 (汚水)
--- (Blue dashed)	支線 (雨水)
--- (Green dashed)	支線 (合流)
● (Red)	0号マンホール円形 内径75cm
● (Blue)	1号マンホール円形 内径90cm
● (Green)	2号マンホール円形 内径120cm
● (Red)	3号マンホール円形 内径150cm
● (Blue)	4号マンホール円形 内径180cm
● (Green)	5号マンホール角形 内法210×120cm
● (Red)	6号マンホール角形 内法260×120cm
● (Blue)	7号マンホール角形 内法300×120cm
● (Green)	特1号マンホール角形 内法60×90cm
● (Red)	特2号マンホール角形 内法120×120cm
● (Blue)	特3号マンホール角形 内法140×120cm
● (Green)	特4号マンホール角形 内法180×120cm
● (Red)	特務マンホール 規格外
● (Blue)	正長方形兼用マンホール
● (Green)	馬蹄マンホール
▲ (Red)	塩ビマンホール
▲ (Blue)	雨水吐き室
▲ (Green)	副管付マンホール
↑ (Red)	吐き口
↑ (Blue)	管交差
↑ (Green)	公共樹 (丸型) 及び取付管
↑ (Red)	公共樹 (角型) 及び取付管
○ (Blue)	集水樹 (丸型) 及び取付管
○ (Green)	集水樹 (角型) 及び取付管
● 本管、引出線なし ※延長はマンホールの裏の中心間距離です。	
管種・管径・管径、勾配、延長、施工年度 WU. 250, 5.3%, 38.40, H29	
● 本管、引出線あり WU. 250, 5.3%, 38.40, H29	
● 樹及び取付管 取付管形状、取付距離、上流マンホール、取付管管種 管径 ○ 250, 1.21, 3.80, WU ○ 200	
● マンホール マンホール番号 地盤高 915-1 1.05	
● 管路番号 支線 幹線 515 116	
2.00 オフセット	

令和6年2月調製

この図は、平成27年3月作成1:2500都市計画図を基図とし、資料を基に経年変化箇所を編集したものである。

1 : 500



習志野市企業局工務部下水道課

B-16