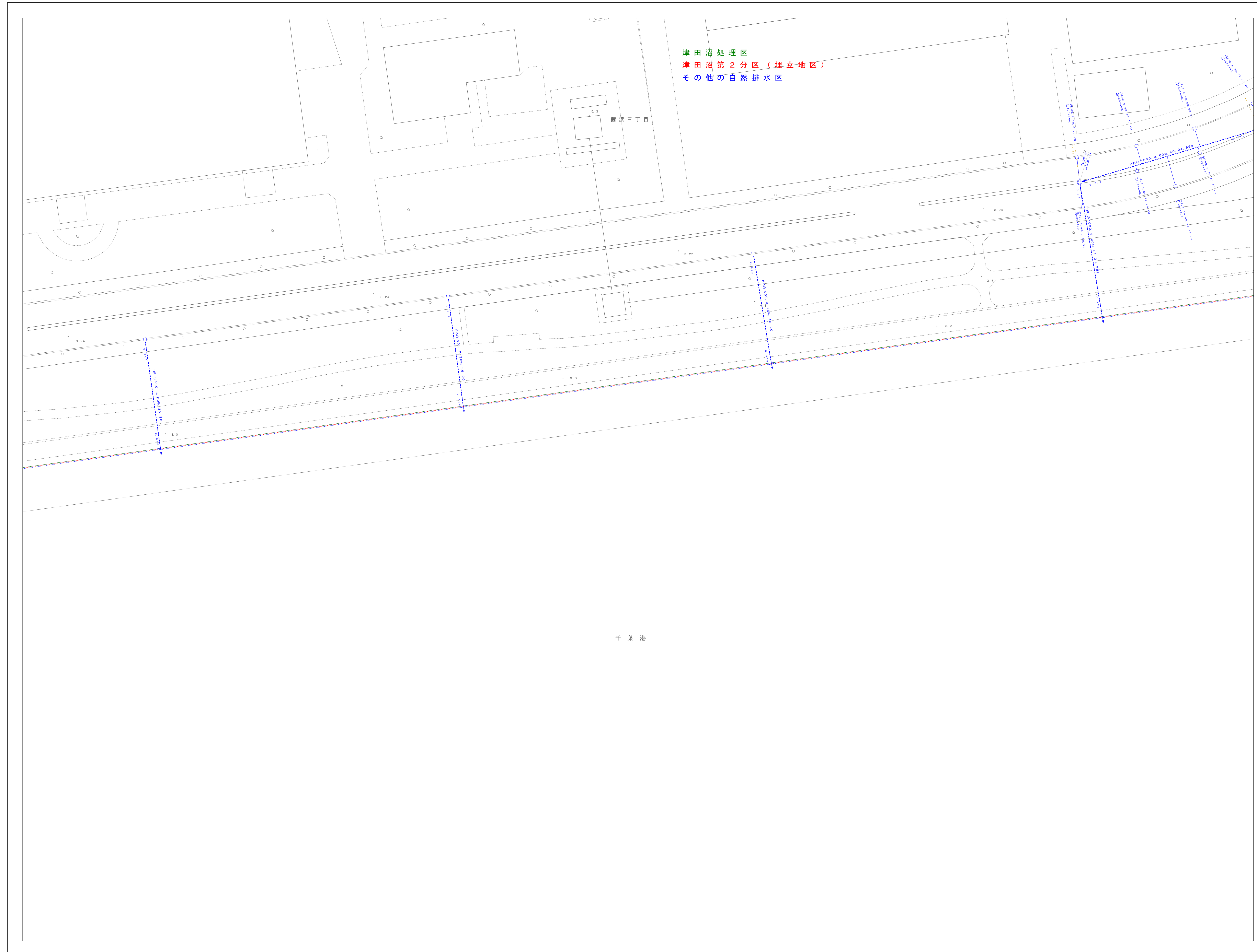
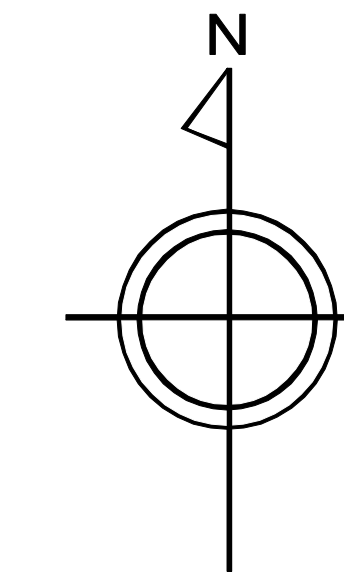


習志野市公共下水道平面図



Z-19	A-19	B-19
Z-20	A-20	B-20



凡例

記号	説明
--- (Red dashed)	処理分区界(汚水)
--- (Blue dashed)	排水区界(雨水)
--- (Green dashed)	処理分区界(合流)
--- (Red solid)	幹線(汚水)
--- (Blue solid)	幹線(雨水)
--- (Green solid)	幹線(合流)
--- (Red dashed)	支線(汚水)
--- (Blue dashed)	支線(雨水)
--- (Green dashed)	支線(合流)
● (Red)	0号マンホール円形 内径75cm
● (Blue)	1号マンホール円形 内径90cm
● (Green)	2号マンホール円形 内径120cm
○ (Red)	3号マンホール円形 内径150cm
○ (Blue)	4号マンホール円形 内径180cm
○ (Green)	5号マンホール円形 内径210×120cm
□ (Red)	6号マンホール角形 内法260×120cm
□ (Blue)	7号マンホール角形 内法300×120cm
□ (Green)	特1号マンホール角形 内法60×90cm
□ (Red)	特2号マンホール角形 内法120×120cm
□ (Blue)	特3号マンホール角形 内法140×120cm
□ (Green)	特4号マンホール角形 内法180×120cm
□ (Red)	特5号マンホール
□ (Blue)	規格外
● (Red)	正長方形薬用マンホール
● (Blue)	馬蹄マンホール
▲ (Red)	塩ビマンホール
□ (Red)	雨水吐き室
□ (Blue)	副管付マンホール
↑ (Red)	吐き口
↑ (Blue)	管交差
● (Red)	公共樹(丸型)及び取付管
■ (Red)	公共樹(角型)及び取付管
○ (Red)	集水樹(丸型)及び取付管
□ (Red)	集水樹(角型)及び取付管

● 本管、引出線なし ※延長はマンホールの裏の中心間距離です。
 管種、形状、管径、勾配、延長、施工年度
 WU-250, 5.3%, 38.40, H29
 下流管底高 1.031 上流管底高 1.234

● 本管、引出線あり
 WU-250, 5.3%, 38.40, H29
 1.031 1.234

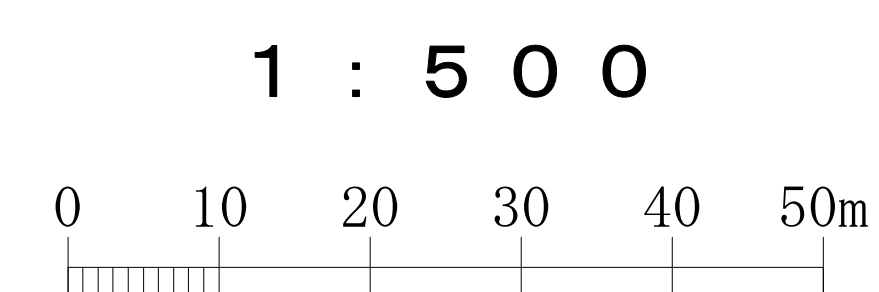
● 樹及び取付管
 取付管形状、取付距離、上流マンホール、取付管管種
 管径 からの距離
 ○ 250, 1.21, 3.80, WU
 ○ 200

● マンホール
 マンホール番号 地盤高
 915-1 1.05
 2.58 オフセット

● 管路番号
 支線 幹線
 (516) (116)

令和6年2月調製

この図は、平成27年3月作成1:2500都市計画図を基図とし、資料を基に経年変化箇所を編集したものである。



習志野市企業局工務部下水道課

A-20