

習志野都市計画道路3・4・9号谷津鷺沼線の整備事業について

<お知らせ>

現在、鷺沼地区で進めている都市計画道路事業の整備状況についてお知らせいたします。

<事業概要>

1. 都市計画事業の名称

習志野都市計画道路3・4・9号谷津鷺沼線

2. 施行者の名称

習志野市

3. 事業地の所在

千葉県習志野市鷺沼2丁目、鷺沼3丁目、鷺沼4丁目地内
(位置図参照)

4. 都市計画道路の概要

延長：175メートル
幅員：19～22メートル
車線の数：2車線

5. 事業施行期間

自 令和5年3月28日(事業認可の告示の日)
至 令和12年3月31日

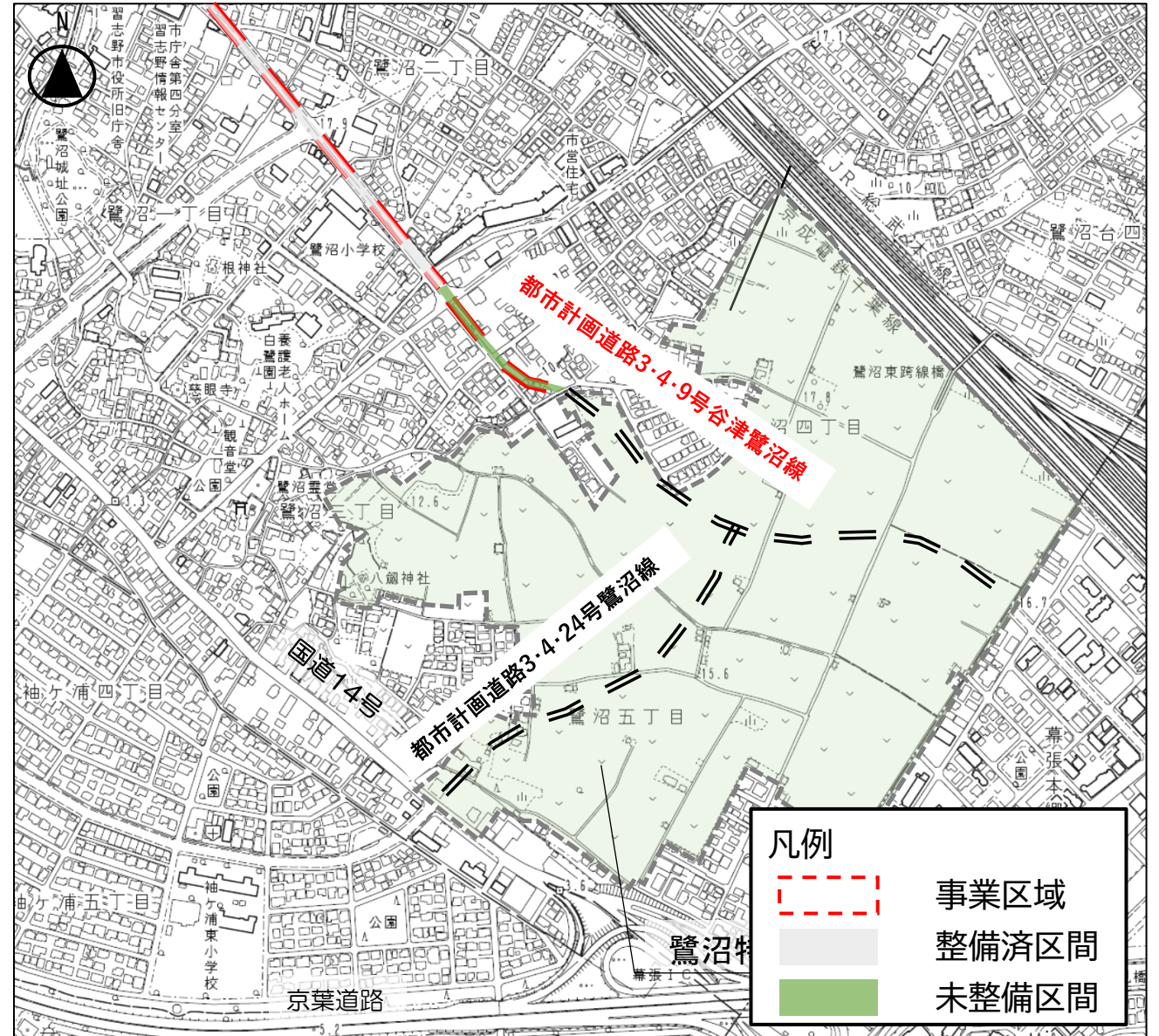
6. 事業のスケジュール

本事業は、隣接する土地区画整理事業の「まちびらき」に合わせ、令和11年4月開通を目標に整備を行っています。
令和7年度は、用地取得、歩道整備工事等を行いました。
令和8年度は、引き続き事業に必要な用地取得と用地保全管理を行います。

7. お問い合わせ先

習志野市 都市環境部 道路つくる課：TEL：047-453-7441
E-mail：gairo@city.narashino.lg.jp

都市計画道路3・4・9号谷津鷺沼線 位置図



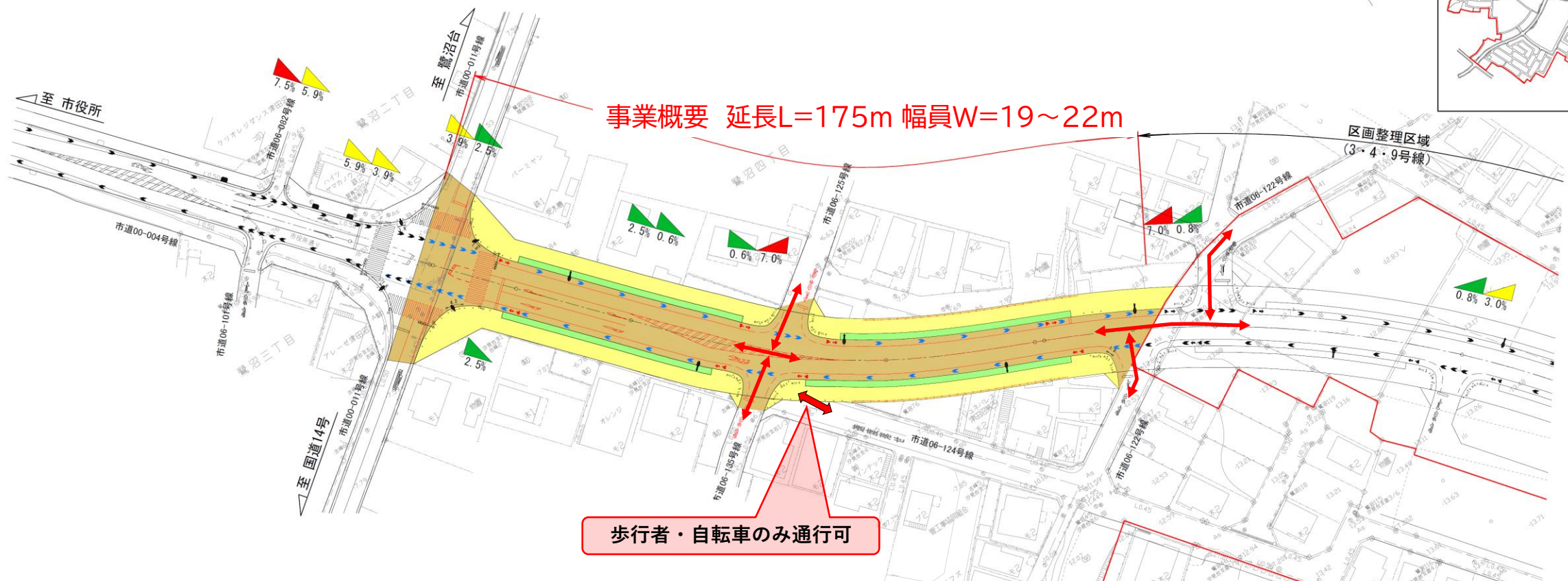
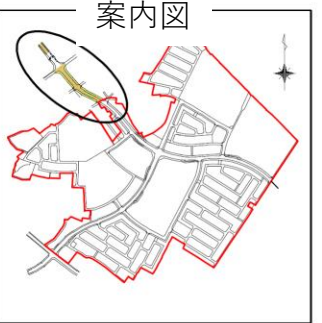
今後の事業スケジュール

令和8年度	令和9年度	令和10年度	令和11年度
用地交渉等 家屋移転等	※ 事業スケジュールは変更になる場合があります。		
→		→ 道路工事 →	
※ 工事の着手時期については、用地の取得状況を踏まえ検討してまいります。			



※路線に関する情報は、QRコードよりご確認ください。

計画平面図

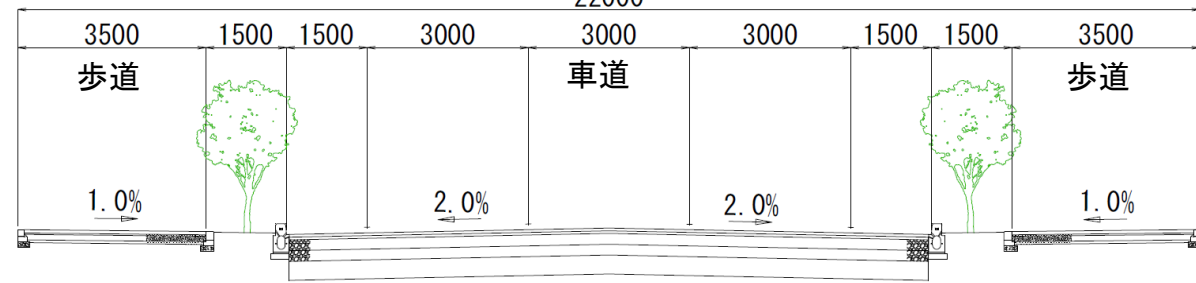


事業概要 延長L=175m 幅員W=19~22m

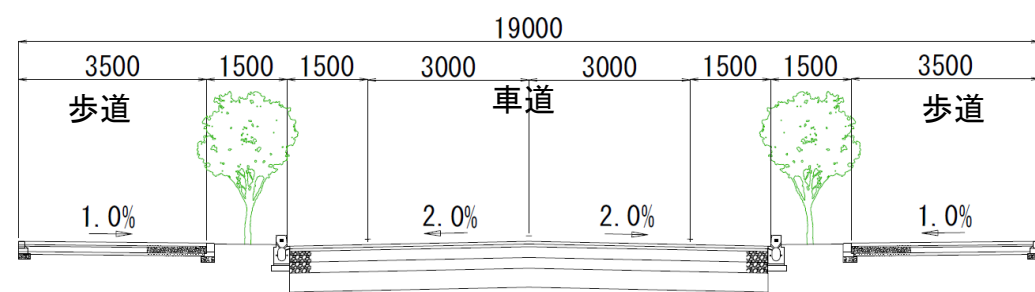
歩行者・自転車のみ通行可

断面図





交差点部 (22m)
22000



一般部 (19m)



<凡例>

-  勾配
-  歩道
-  車道
-  車両の動線