

習志野都市計画道路3・4・8号菊田台谷津線の整備事業について

<お知らせ>

現在、谷津地区で進めている都市計画道路事業の整備状況についてお知らせいたします。

<事業概要>

1. 都市計画事業の名称

習志野都市計画道路3・4・8号菊田台谷津線

2. 施行者の名称

習志野市

3. 事業地の所在

千葉県習志野市谷津6丁目地内（位置図参照）

4. 都市計画道路の概要

延長：322メートル

幅員：18～21メートル

車線の数：2車線 歩道：両側

5. 事業施行期間

自 令和2年3月31日（事業認可の告示の日）

至 令和14年3月31日

6. 事業のスケジュール

令和7年度は、都市計画道路を無電柱化するための設計を行いました。（電線共同溝詳細設計）

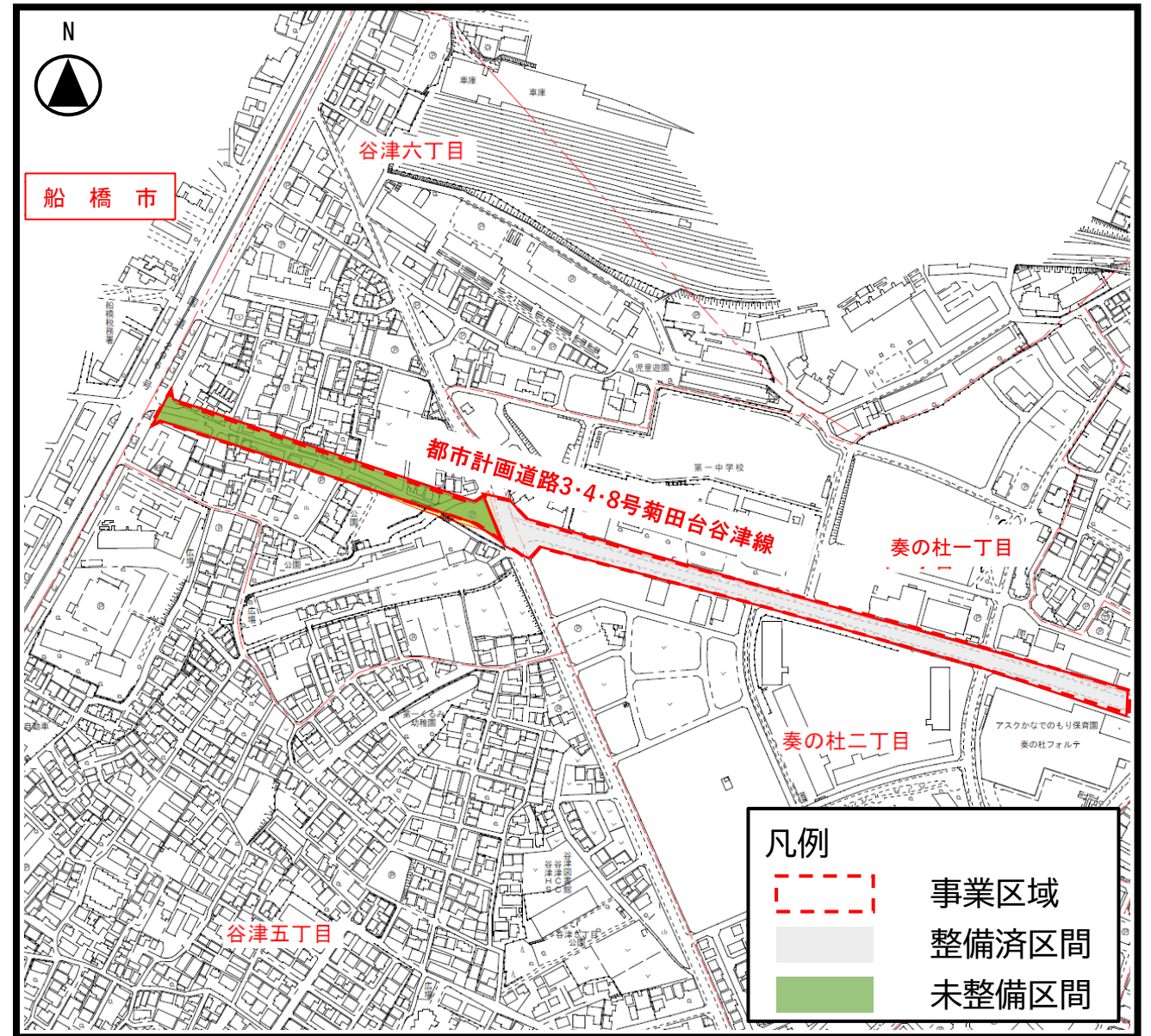
令和8年度は、用地取得と用地保全管理を行います。

7. お問い合わせ先

習志野市 都市環境部 道路つくる課：TEL：047-453-7441

E-mail：gairo@city.narashino.lg.jp

都市計画道路3・4・8号菊田台谷津線 位置図



今後の事業スケジュール

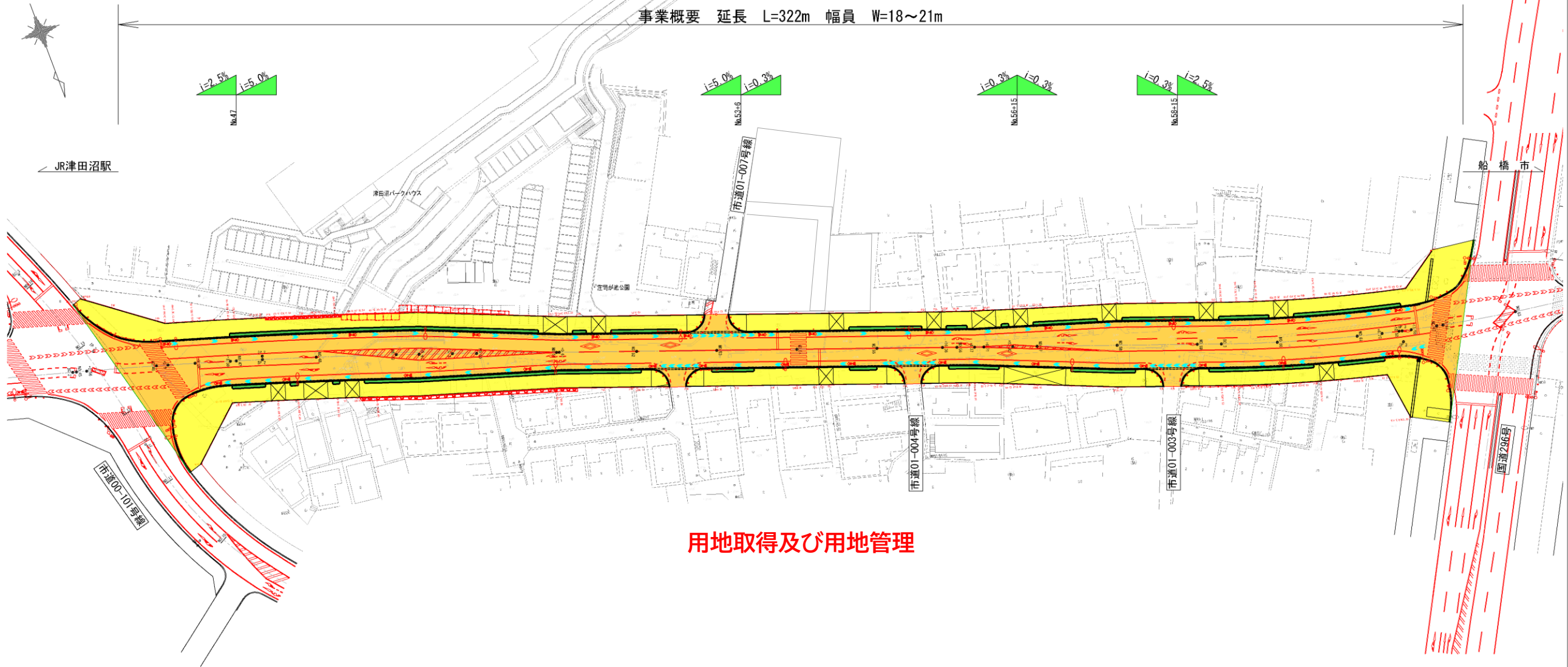
令和8年度	令和9年度	令和10年度	令和11年度	令和12年度	令和13年度	令和14年度
		※ 事業スケジュールは変更になる場合があります。				
用地交渉等		家屋移転等				
道路工事						
※ 工事の着手時期については、用地の取得状況を踏まえ検討してまいります。						



※路線に関する情報は、QRコードよりご確認いただけます。

計画平面図 S=1:1,000

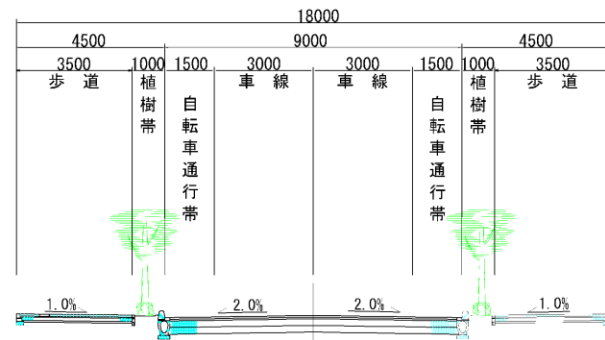
事業概要 延長 L=322m 幅員 W=18~21m



用地取得及び用地管理

道路標準断面図 S=1:100

一般部 (W=18.0m)



交差点部 (W=21.0m)

