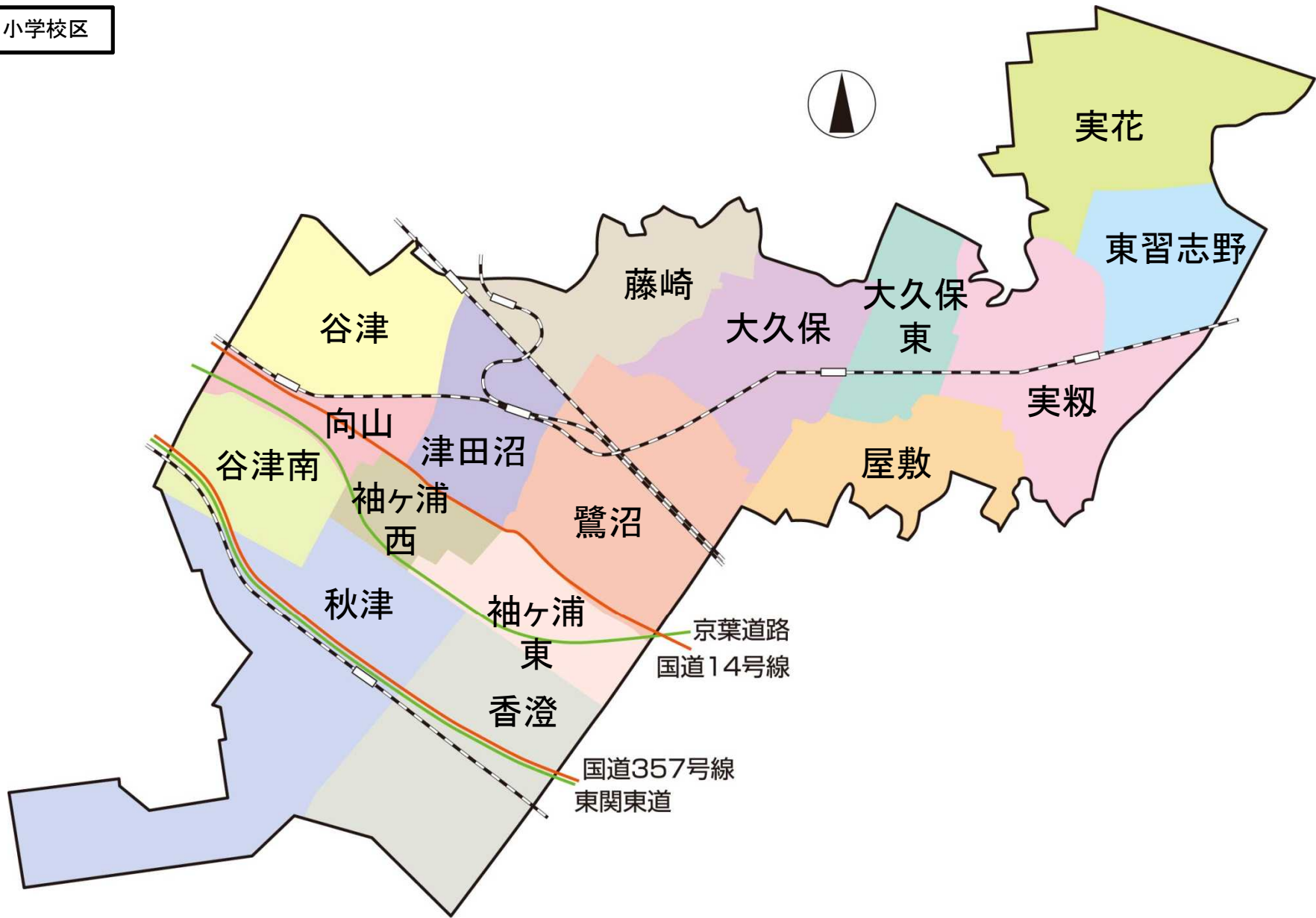


小学校区名	町名	最長距離	こども園	保育所	認可外保育施設	幼稚園	放課後児童会	一時預かり	預かり保育	延長保育事業	病児・病後児	地域子育て支援拠点
			実施数	実施数	実施数	実施数	実施数	実施数	実施数	実施数	実施数	実施数
谷津	谷津1丁目・5丁目～7丁目、奏の杜1丁目～3丁目	1.7km		(私)アスクかなでのもり保育園	そらまめ幼稚園 (※10.1時点) キッズ☆ガーデン津田 沼駅前園	谷津幼稚園 (私)第一くるみ幼稚園	谷津児童会		谷津幼稚園	(私)アスクかなでのもり保育園		きらっ子ルーム やつ
			0	1	2	2	1	0	1	1	0	1
向山	谷津2丁目(3～23番)・4丁目	1.6km		谷津保育所		向山幼稚園	向山児童会	谷津保育所	向山幼稚園			
			0	1	0	1	1	1	1	0	0	0
谷津南	谷津3丁目	1.2km		谷津南保育所			谷津南児童会					
			0	1	0	0	1	0	0	0	0	0
秋津	秋津1丁目～5丁目、茜浜1丁目～3丁目	1.7km		秋津保育所	保育ルームロゼッタ リトルガーデン新習志 野	秋津幼稚園	秋津児童会		秋津幼稚園			
			0	1	2	1	1	0	1	0	0	0
香澄	香澄1丁目～6丁目、芝園1丁目～3丁目	1.3km		(私)かすみ保育園		香澄幼稚園	香澄児童会	(私)かすみ保育園	香澄幼稚園	(私)かすみ保育園		
			0	1	0	1	1	1	1	1	0	0
津田沼	津田沼2丁目・3丁目(1番～12番)・4丁目・5丁目・6丁目(4番～14番)・7丁目(3番～17番)、谷津町1丁目(国道14号線以北)・4丁目	1.6km		菊田保育所 菊田第二保育所	チューリップナーサリー	津田沼幼稚園	つだぬま第一児童会 つだぬま第二児童会		津田沼幼稚園			
			0	2	1	1	2	0	1	0	0	0
袖ヶ浦西	袖ヶ浦1丁目・2丁目(5番～7番)・3丁目(2番～7番)、津田沼6丁目(2番・3番)・7丁目(1番・2番・18番)、谷津2丁目(1番、2番)、谷津町1丁目(国道14号線以南)	1.2km				袖ヶ浦西幼稚園	袖ヶ浦西児童会		袖ヶ浦西幼稚園			
			0	0	0	1	1	0	1	0	0	0
袖ヶ浦東	袖ヶ浦2丁目(1番～4番)・3丁目(1番)・4丁目～6丁目、津田沼6丁目(1番)、鷺沼1丁目(13番・14番)・3丁目(18番～20番)・5丁目(6番)	1.8km	(袖ヶ浦こども園を建設中)	袖ヶ浦保育所		袖ヶ浦東幼稚園	袖ヶ浦東児童会		袖ヶ浦東幼稚園			
			0	1	0	1	1	0	1	0	0	0

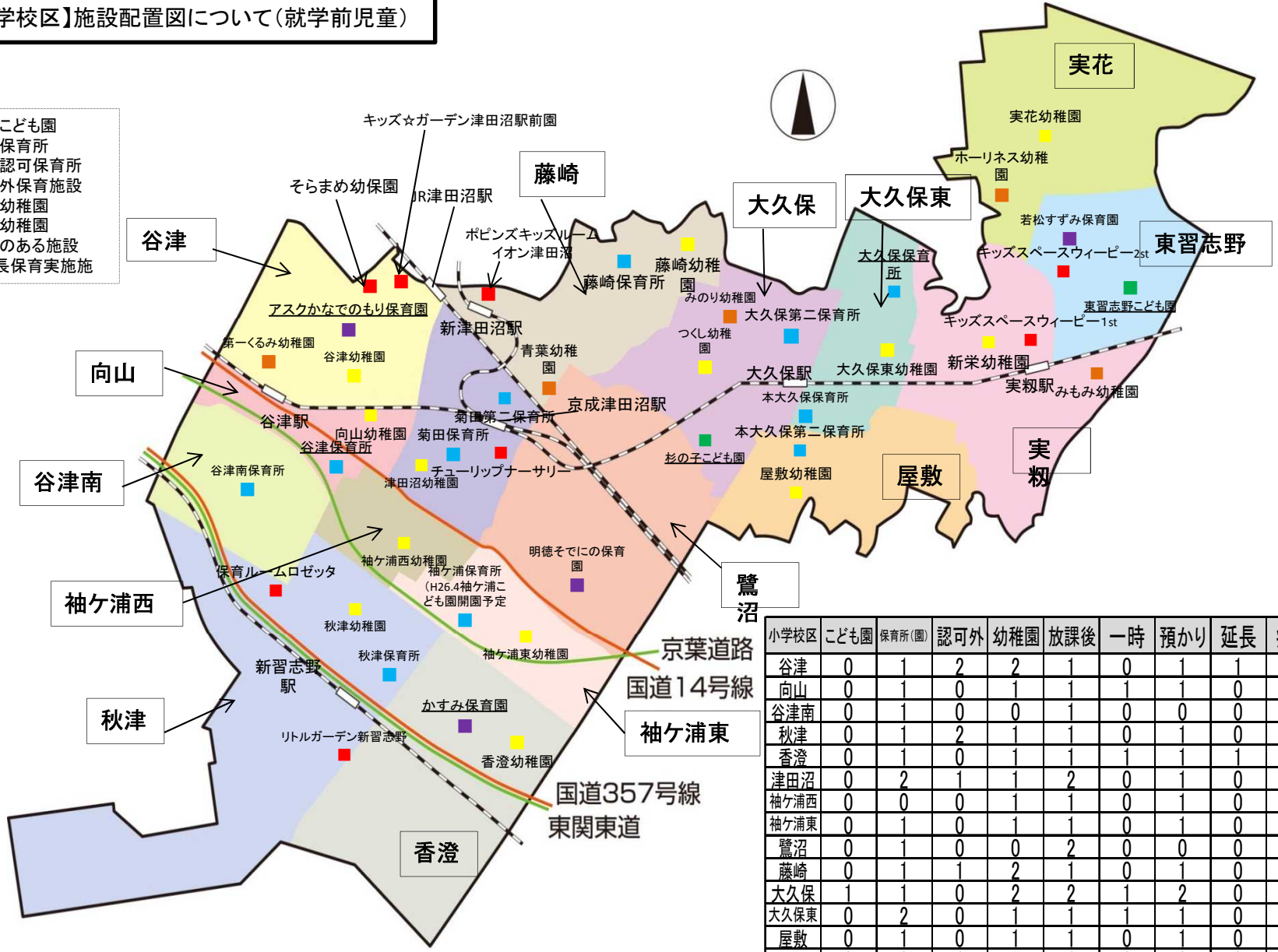
小学校区名	町名	最長距離	こども園	保育所	認可外保育施設	幼稚園	放課後児童会	一時預かり	預かり保育	延長保育事業	病児・病後児	地域子育て支援拠点
			実施数	実施数	実施数	実施数	実施数	実施数	実施数	実施数	実施数	実施数
鷺沼	鷺沼1丁目(1番～12番・15番～17番)、2丁目・3丁目(1番～17番)・4丁目・5丁目(1番～5番・7番～17番)、鷺沼台1丁目～4丁目	2.0km		(私)明徳そでの保育園			鷺沼児童会 鷺沼第二児童会					鷺沼こどもセンター
			0	1	0	0	2	0	0	0	0	1
藤崎	藤崎1丁目～4丁目・5丁目(1番・5番・7番・9番～11番)、津田沼1丁目・3丁目(13番～23番)	2.3km		藤崎保育所	ホピンスキッズルーム イオン津田沼	藤崎幼稚園 青葉幼稚園	藤崎児童会		藤崎幼稚園			
			0	1	1	2	1	0	1	0	0	0
大久保	大久保1丁目・3丁目、本大久保1丁目～3丁目、藤崎5丁目(2番～5番・8番・12番～15番)・6丁目・7丁目、泉町1丁目(1番)	1.8km	杉の子こども園	大久保第二保育所		つくし幼稚園 (私)習志野みのり幼稚園	大久保児童会 大久保第二児童会	杉の子こども園	つくし幼稚園 杉の子こども園		千葉県済生会 習志野病院 「キッズケアルームなでしこ」	杉の子こども園 こどもセンター
			1	1	0	2	2	1	2	0	1	1
大久保東	大久保2丁目・4丁目、本大久保4丁目(8番～19番)・5丁目、泉町1丁目(2番・3番)・2丁目・3丁目	1.6km		大久保保育所 本大久保保育所		大久保東幼稚園	大久保東児童会	大久保保育所	大久保東幼稚園			きらっ子ルーム おおくぼ
			0	2	0	1	1	1	1	0	0	1
屋敷	花咲1丁目・2丁目、屋敷1丁目～5丁目、本大久保4丁目(1番～7番)	1.9km		本大久保第二保育所		屋敷幼稚園	屋敷児童会		屋敷幼稚園			
			0	1	0	1	1	0	1	0	0	0
実籾	実籾1丁目～3丁目・5丁目・6丁目、実籾本郷、新栄1丁目・2丁目	2.1km			キッズスペースウィービー みもみ1st	新栄幼稚園 (私)みもみ幼稚園	実籾児童会				赤松小児科 内科医院 病児 デイケアルーム 「エンジェル 保育室」	
			0	0	1	2	1	0	0	0	1	0
東習志野	東習志野2丁目～5丁目、実籾4丁目	1.4km	東習志野こども園	(私)若松すずみ保育園	キッズスペースウィービー みもみ2st		東習志野児童会 東習志野第二児童会	東習志野こども園	東習志野こども園			東習志野こども園 こどもセンター
			1	1	1	0	2	1	1	0	0	1
実花	東習志野1丁目・6丁目・7丁目・8丁目	2.4km				実花幼稚園 (私)ホーリネス幼稚園	実花児童会		実花幼稚園			
			0	0	0	2	1	0	1	0	0	0

小学校区



【小学校区】施設配置図について(就学前児童)

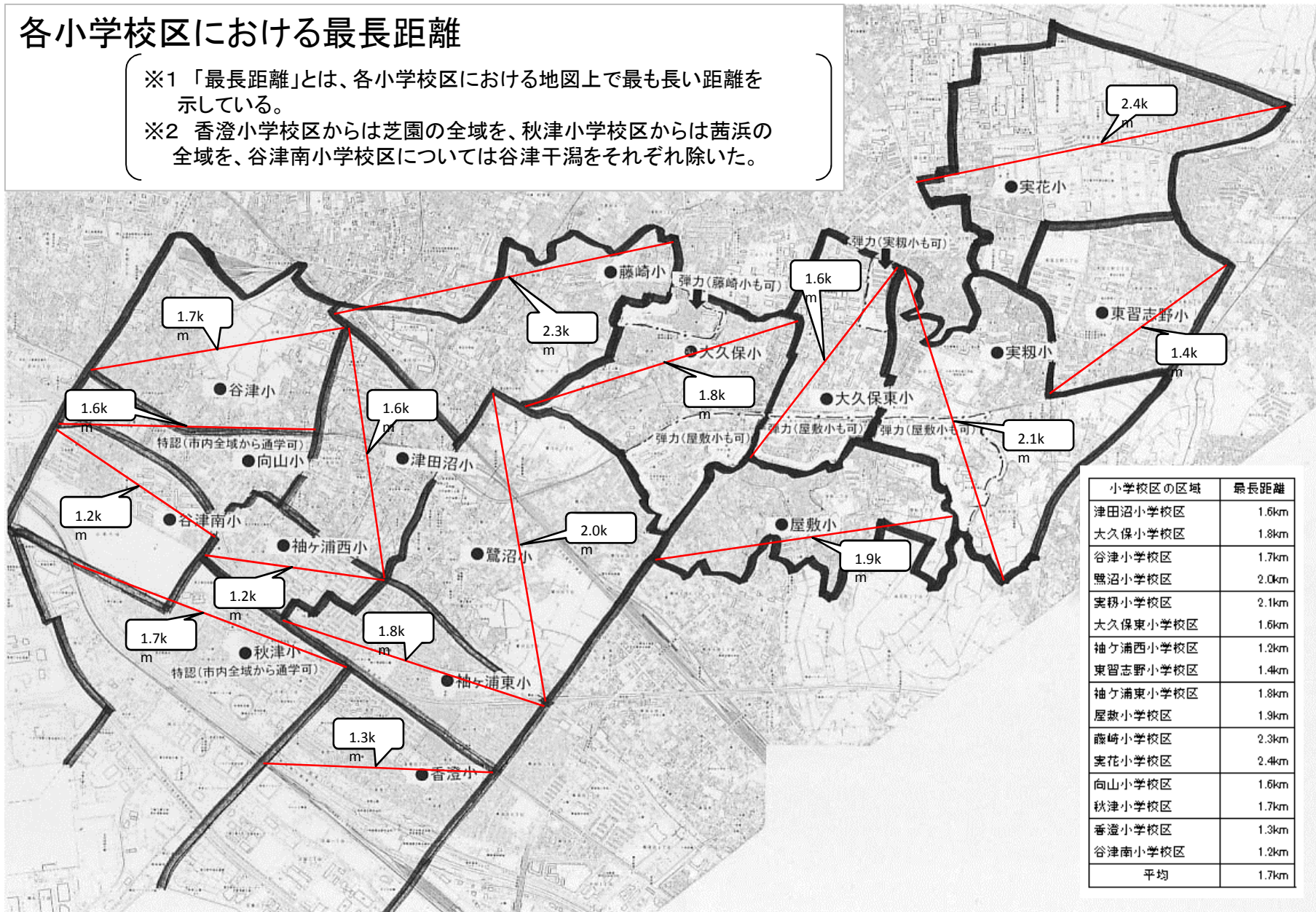
- 公立こども園
- 公立保育所
- 私立認可保育所
- 認可外保育施設
- 公立幼稚園
- 私立幼稚園
- ※下線のある施設は、延長保育実施施設



小学校区	こども園	保育所(園)	認可外	幼稚園	放課後	一時	預かり	延長	病児	地域子育て
谷津	0	1	2	2	1	0	1	1	0	1
向山	0	1	0	1	1	1	1	0	0	0
谷津南	0	1	0	0	1	0	0	0	0	0
秋津	0	1	2	1	1	0	1	0	0	0
香澄	0	1	0	1	1	1	1	1	0	0
津田沼	0	2	1	1	2	0	1	0	0	0
袖ヶ浦西	0	0	0	1	1	0	1	0	0	0
袖ヶ浦東	0	1	0	1	1	0	1	0	0	0
鷺沼	0	1	0	0	2	0	0	0	0	1
藤崎	0	1	1	2	1	0	1	0	0	0
大久保	1	1	0	2	2	1	2	0	1	1
大久保東	0	2	0	1	1	1	1	0	0	1
屋敷	0	1	0	1	1	0	1	0	0	0
実籾	0	0	1	2	1	0	0	0	1	0
東習志野	1	1	1	0	2	1	1	0	0	1
実花	0	0	0	2	1	0	1	0	0	0

各小学校区における最長距離

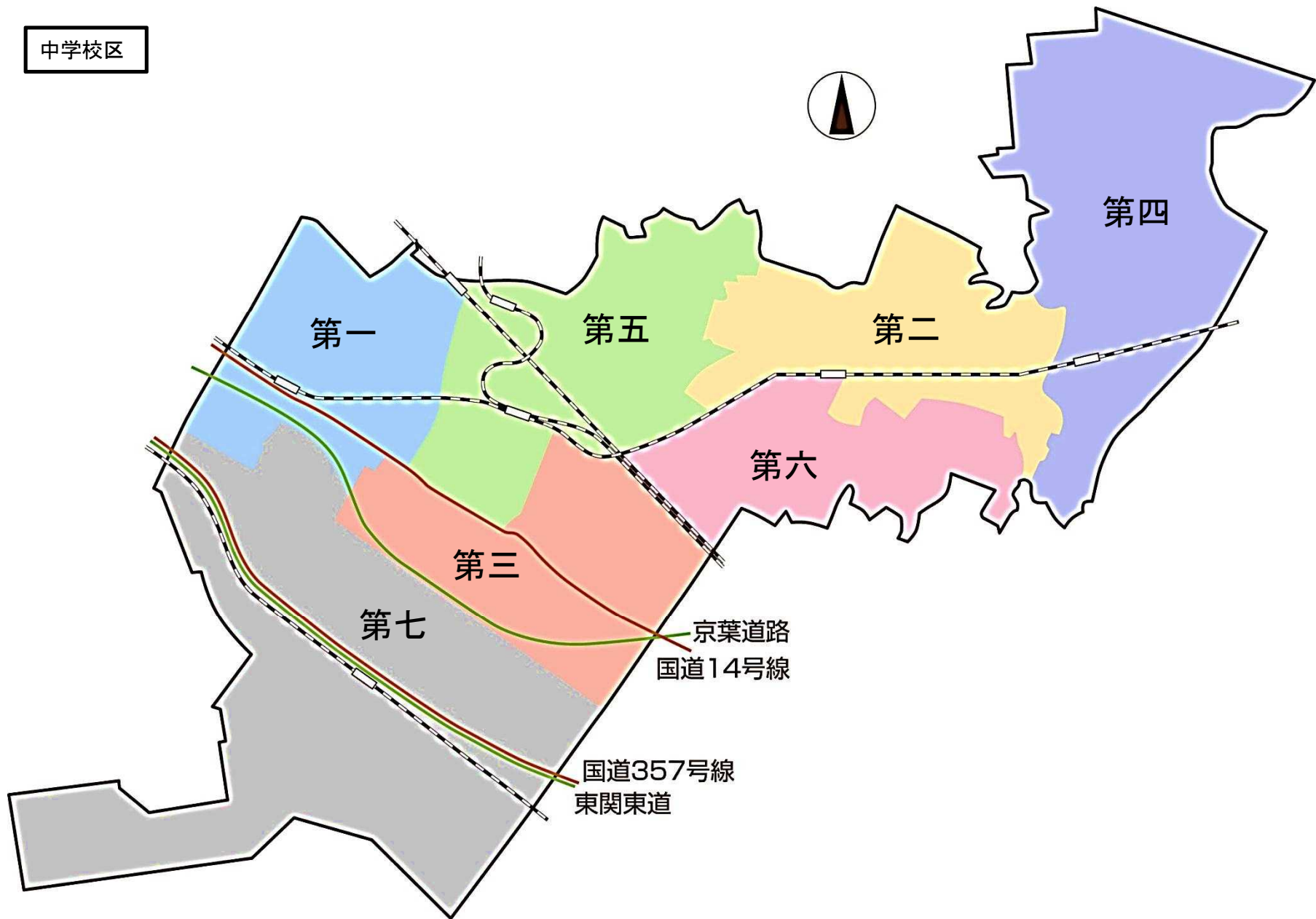
※1 「最長距離」とは、各小学校区における地図上で最も長い距離を示している。
 ※2 香澄小学校区からは芝園の全域を、秋津小学校区からは茜浜の全域を、谷津南小学校区については谷津干潟をそれぞれ除いた。



小学校区の区域	最長距離
津田沼小学校区	1.6km
大久保小学校区	1.8km
谷津小学校区	1.7km
鷺沼小学校区	2.0km
実籾小学校区	2.1km
大久保東小学校区	1.6km
袖ヶ浦西小学校区	1.2km
東習志野小学校区	1.4km
袖ヶ浦東小学校区	1.8km
屋敷小学校区	1.9km
藤崎小学校区	2.3km
実花小学校区	2.4km
向山小学校区	1.6km
秋津小学校区	1.7km
香澄小学校区	1.3km
谷津南小学校区	1.2km
平均	1.7km

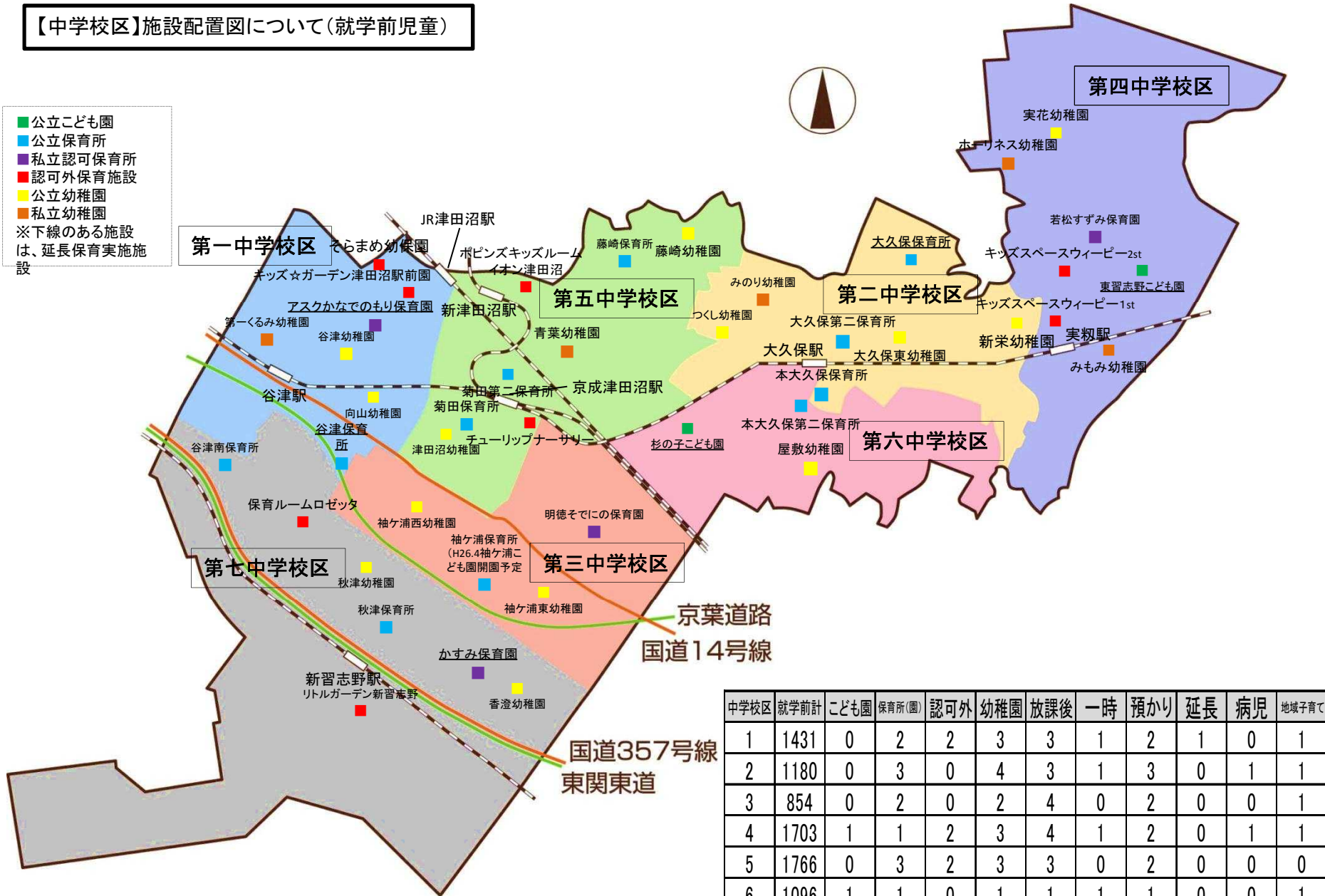
中学校区名	町名	就学前計		最長距離	こども園 実施数	保育所 実施数	認可外保育施設 実施数	幼稚園 実施数	放課後児童会 実施数	一時預かり 実施数	預かり保育 実施数	延長保育事業 実施数	病児・病後児 実施数	地域子育て支援拠点 実施数
		0～2歳	3～5歳											
第一中学校区	谷津1丁目・2丁目(3番～23番)・3丁目(2番～30番)・4丁目～7丁目、奏の杜1丁目～3丁目	1431		2.2km	0	2	2	3	3	1	2	1	0	1
		745	686											
第二中学校区	大久保1丁目～4丁目、本大久保1丁目・4丁目(9番～14番・17番～19番)・5丁目、藤崎5丁目(2番～5番・8番・12番～15番)・6丁目、泉町1丁目～3丁目、実籾1丁目(18番～44番)・2丁目(21番～41番)、実籾本郷(21番～26番)、新栄1丁目・2丁目	1180		2.7km	0	3	0	4	3	1	3	0	1	1
		532	648											
第三中学校区	袖ヶ浦1丁目～6丁目、津田沼6丁目(1番～3番)・7丁目(1番・2番・18番)、谷津2丁目(1番・2番)、谷津町1丁目(国道14号線以南)、鷺沼1丁目・2丁目(1番～12番)・3丁目～5丁目	854		2.6km	(袖ヶ浦こども園を建設中)	2	0	2	4	0	2	0	0	1
		423	431											
第四中学校区	東習志野1丁目～8丁目、実籾1丁目(1番～17番)・2丁目(1番～20番)・3丁目～6丁目、実籾本郷(1番～20番・27番～35番)	1703		3.5km	1	1	2	3	4	1	2	0	1	1
		853	850											
第五中学校区	津田沼1丁目～5丁目・6丁目(4番～14番)・7丁目(3番～17番)、藤崎1丁目～4丁目・5丁目(1番・6番・7番・9番～11番)・7丁目、谷津町1丁目(国道14号線以北)・4丁目、鷺沼1丁目・2丁目、鷺沼2丁目(13番～19番)	1766		3.0km	0	3	2	3	3	0	2	0	0	0
		882	884											
第六中学校区	屋敷1丁目～5丁目、花咲1丁目・2丁目、本大久保2丁目・3丁目・4丁目(1番～8番・15番・16番)、鷺沼台3丁目・4丁目	1096		2.7km	1	1	0	1	1	1	1	0	0	1
		518	578											
第七中学校区	秋津1丁目～5丁目、香澄1丁目～6丁目、茜浜1丁目～3丁目、芝園1丁目～3丁目、谷津3丁目(1番)	745		3.1km	0	3	2	2	2	1	2	1	0	0
		339	406											

中学校区



【中学校区】施設配置図について(就学前児童)

- 公立こども園
- 公立保育所
- 私立認可保育所
- 認可外保育施設
- 公立幼稚園
- 私立幼稚園
- ※下線のある施設は、延長保育実施施設



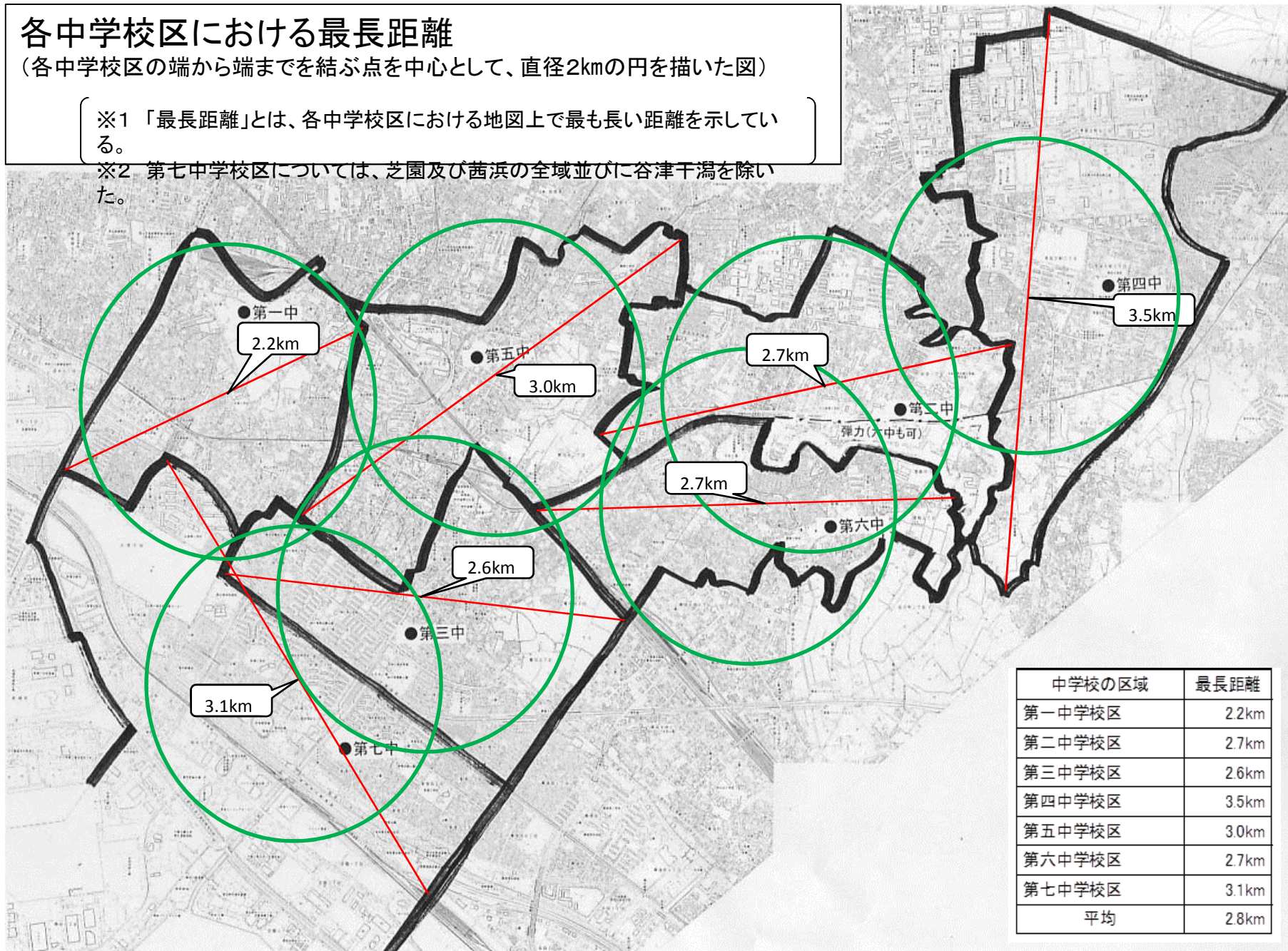
中学校区	就学前計	こども園	保育所(園)	認可外	幼稚園	放課後	一時	預かり	延長	病児	地域子育て
1	1431	0	2	2	3	3	1	2	1	0	1
2	1180	0	3	0	4	3	1	3	0	1	1
3	854	0	2	0	2	4	0	2	0	0	1
4	1703	1	1	2	3	4	1	2	0	1	1
5	1766	0	3	2	3	3	0	2	0	0	0
6	1096	1	1	0	1	1	1	1	0	0	1
7	745	0	3	2	2	2	1	2	1	0	0

各中学校区における最長距離

(各中学校区の端から端までを結ぶ点を中心として、直径2kmの円を描いた図)

※1 「最長距離」とは、各中学校区における地図上で最も長い距離を示している。

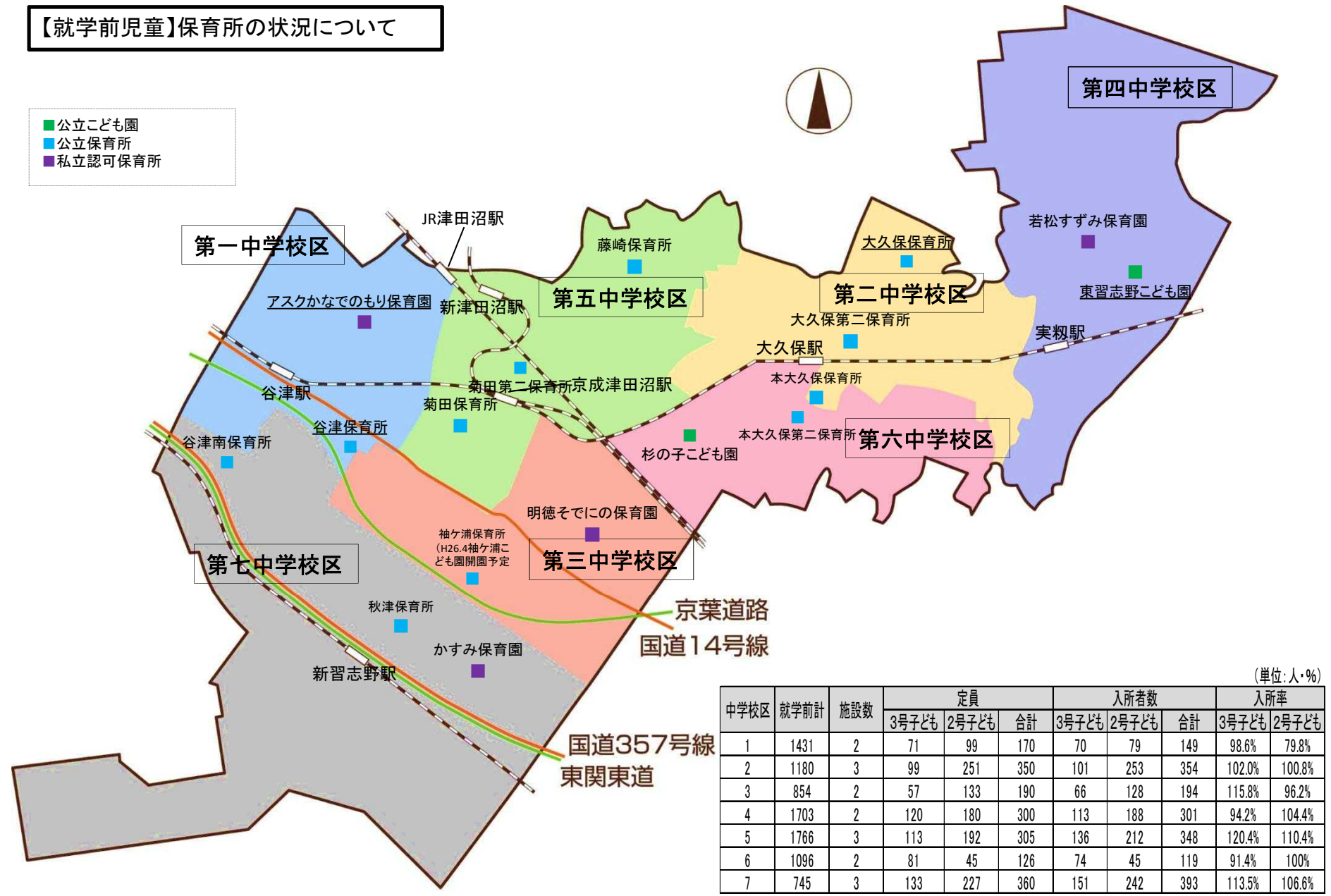
※2 第七中学校区については、芝園及び茜浜の全域並びに谷津干潟を除いた。



中学校の区域	最長距離
第一中学校区	2.2km
第二中学校区	2.7km
第三中学校区	2.6km
第四中学校区	3.5km
第五中学校区	3.0km
第六中学校区	2.7km
第七中学校区	3.1km
平均	2.8km

【就学前児童】保育所の状況について

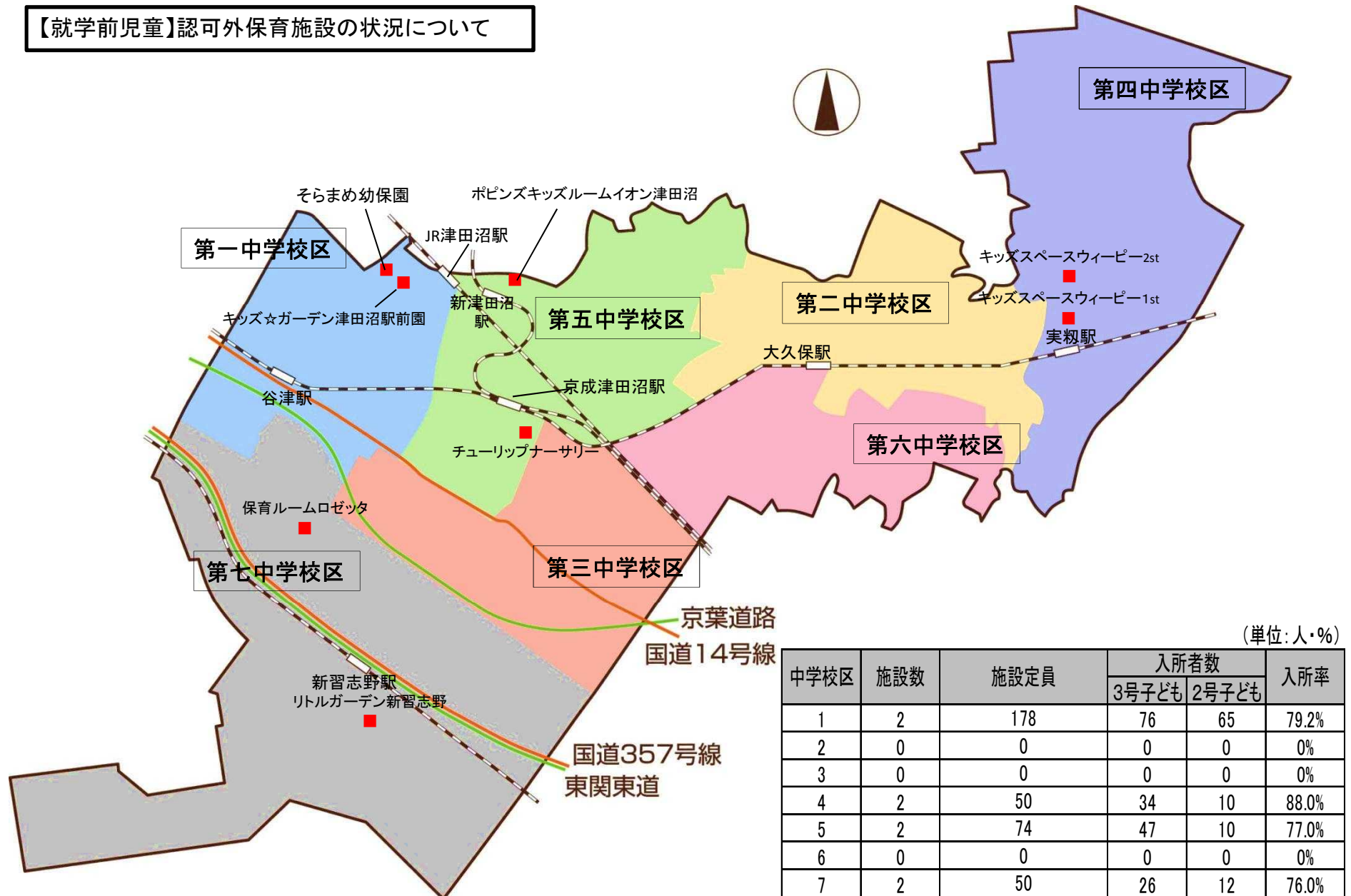
- 公立こども園
- 公立保育所
- 私立認可保育所



中学校区	就学前計	施設数	定員			入所者数			入所率	
			3号子ども	2号子ども	合計	3号子ども	2号子ども	合計	3号子ども	2号子ども
1	1431	2	71	99	170	70	79	149	98.6%	79.8%
2	1180	3	99	251	350	101	253	354	102.0%	100.8%
3	854	2	57	133	190	66	128	194	115.8%	96.2%
4	1703	2	120	180	300	113	188	301	94.2%	104.4%
5	1766	3	113	192	305	136	212	348	120.4%	110.4%
6	1096	2	81	45	126	74	45	119	91.4%	100%
7	745	3	133	227	360	151	242	393	113.5%	106.6%

※就学前計は0歳から5歳までの人口で、H25.4.1現在人口 ※定員、入所者数は、H25. 5.1時点
 ※3号子どもは0歳児から2歳児を、2号子どもは3歳児から5歳児を指す。

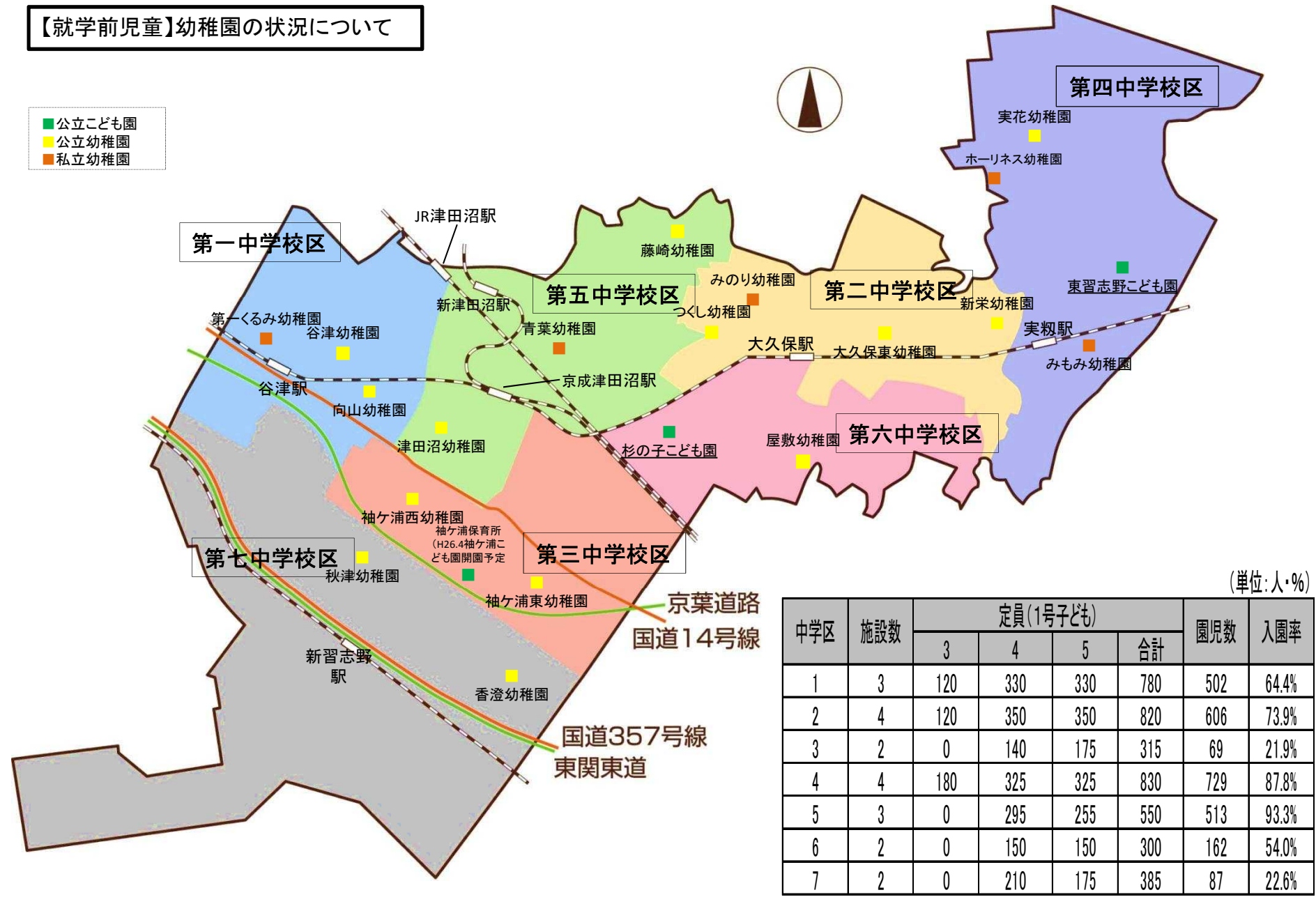
【就学前児童】認可外保育施設の状況について



※定員、入所者数は、H25.10.1時点 ※3号子どもは0歳児から2歳児を、2号子どもは3歳児から5歳児を指す。
 ※認可保育施設の定員は年齢区分ごとの定員がないため、2号・3号子どもを合算している。

【就学前児童】幼稚園の状況について

- 公立こども園
- 公立幼稚園
- 私立幼稚園



(単位:人・%)

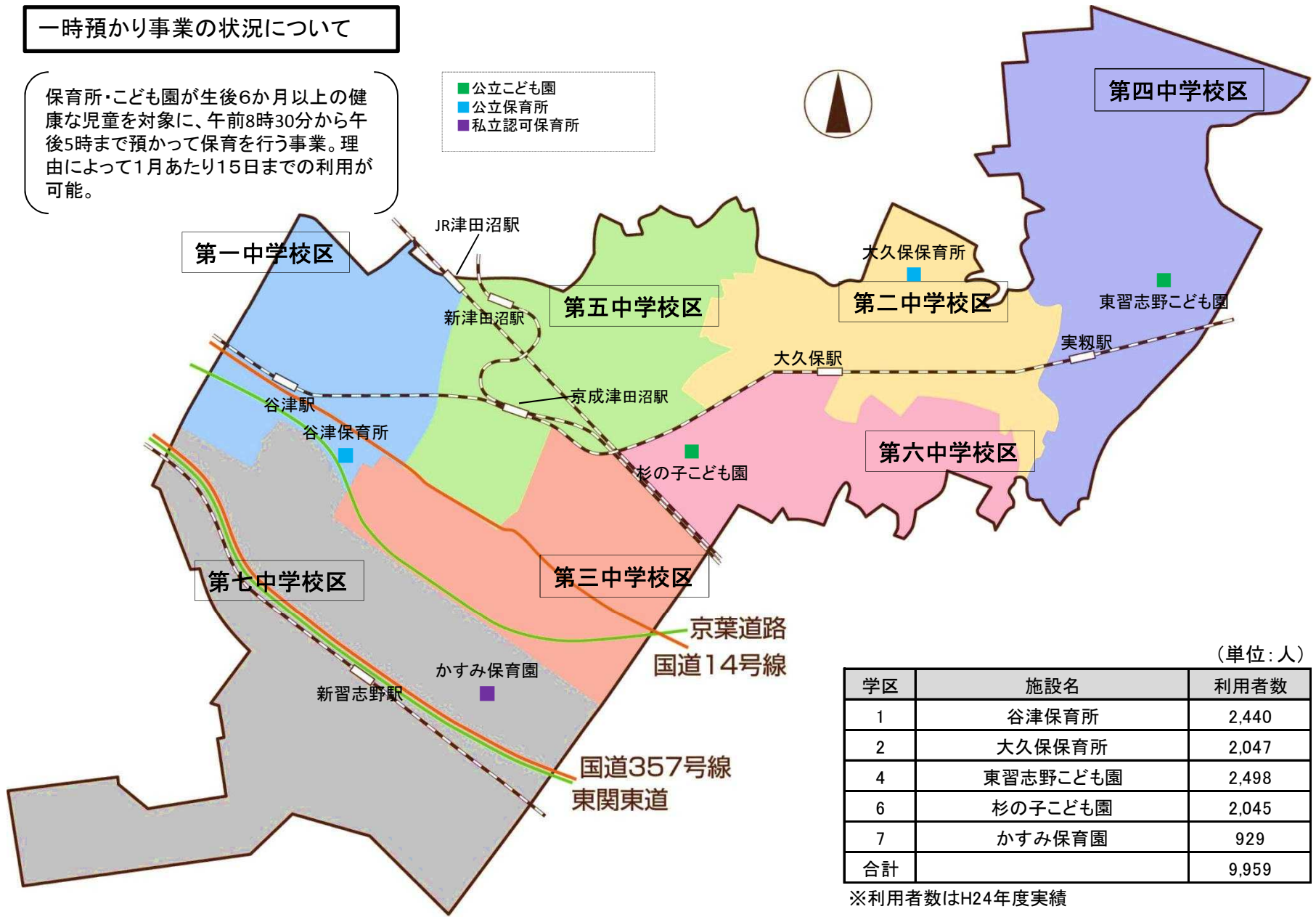
中学区	施設数	定員(1号子ども)				園児数	入園率
		3	4	5	合計		
1	3	120	330	330	780	502	64.4%
2	4	120	350	350	820	606	73.9%
3	2	0	140	175	315	69	21.9%
4	4	180	325	325	830	729	87.8%
5	3	0	295	255	550	513	93.3%
6	2	0	150	150	300	162	54.0%
7	2	0	210	175	385	87	22.6%

※定員、入所者数は、H25.5.1時点 ※1号子どもは3歳児から5歳児で保育の必要性のない者を指す。

一時預かり事業の状況について

保育所・こども園が生後6か月以上の健康な児童を対象に、午前8時30分から午後5時まで預かって保育を行う事業。理由によって1月あたり15日までの利用が可能。

- 公立こども園
- 公立保育所
- 私立認可保育所



(単位:人)

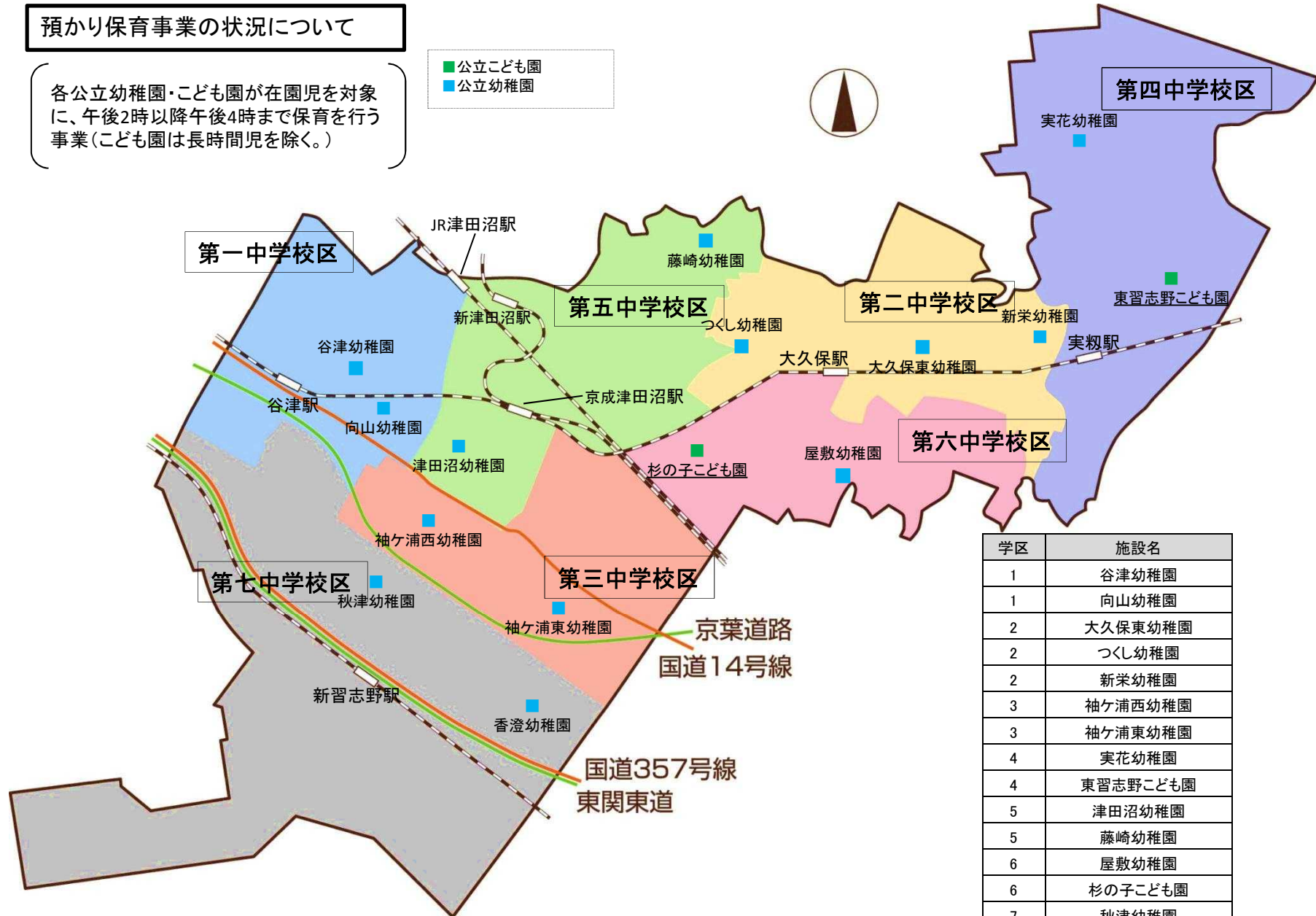
学区	施設名	利用者数
1	谷津保育所	2,440
2	大久保保育所	2,047
4	東習志野こども園	2,498
6	杉の子こども園	2,045
7	かすみ保育園	929
合計		9,959

※利用者数はH24年度実績

預かり保育事業の状況について

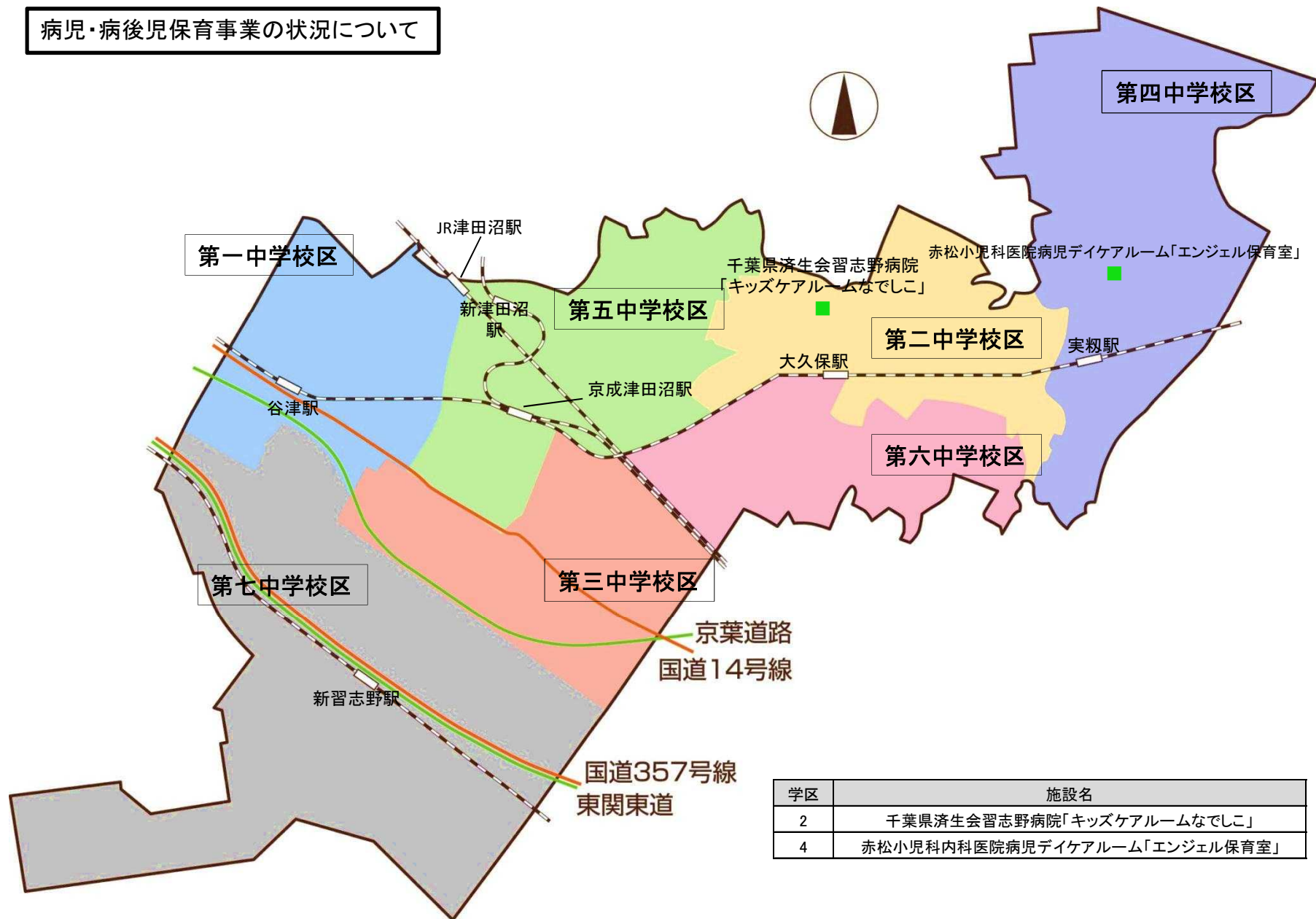
各公立幼稚園・こども園が在園児を対象に、午後2時以降午後4時まで保育を行う事業(こども園は長時間児を除く。)

■ 公立こども園
■ 公立幼稚園



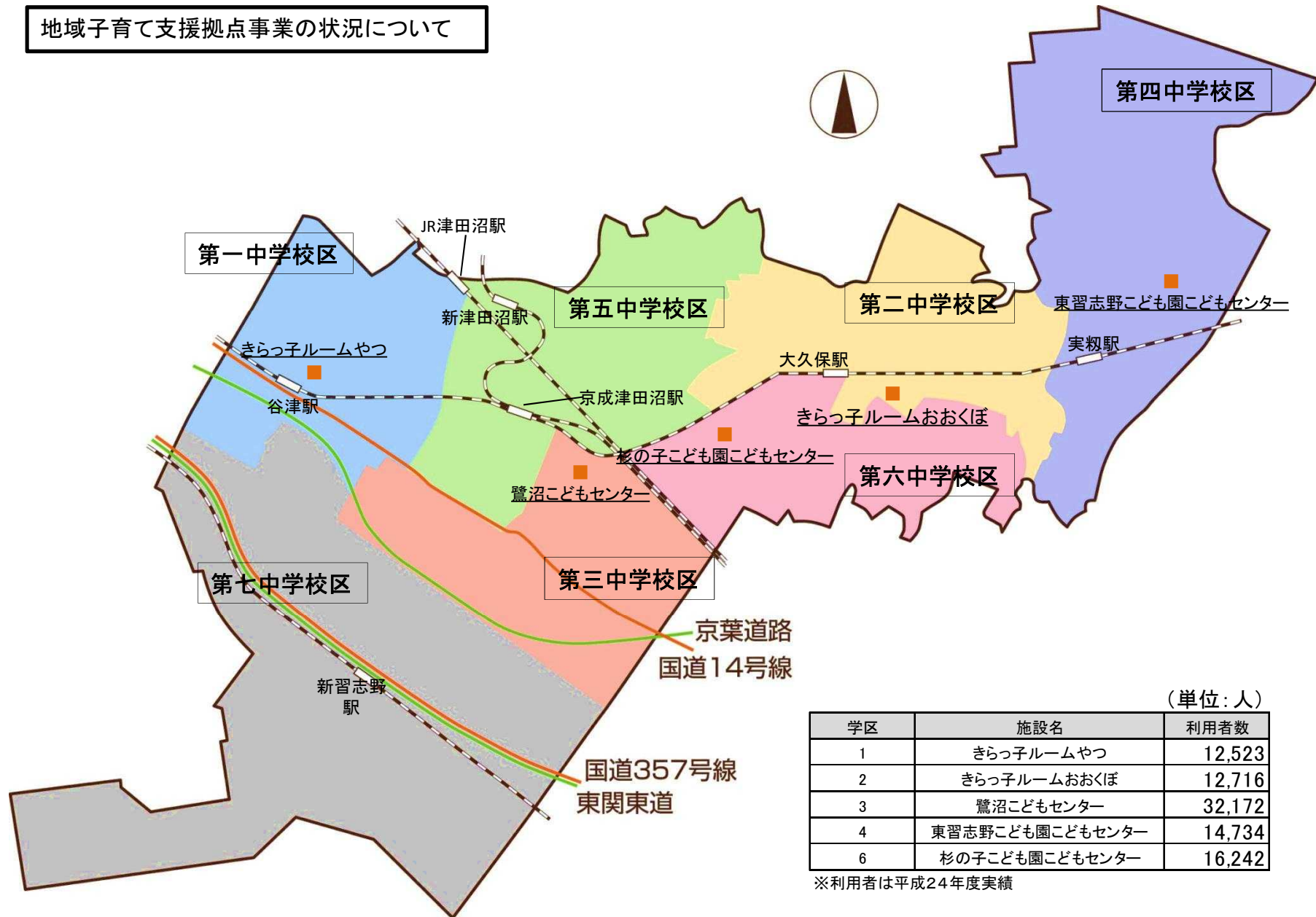
学区	施設名
1	谷津幼稚園
1	向山幼稚園
2	大久保東幼稚園
2	つくし幼稚園
2	新栄幼稚園
3	袖ヶ浦西幼稚園
3	袖ヶ浦東幼稚園
4	実花幼稚園
4	東習志野こども園
5	津田沼幼稚園
5	藤崎幼稚園
6	屋敷幼稚園
6	杉の子こども園
7	秋津幼稚園
7	香澄幼稚園

病児・病後児保育事業の状況について



学区	施設名
2	千葉県済生会習志野病院「キッズケアルームなでしこ」
4	赤松小児科内科医院病児デイケアルーム「エンジェル保育室」

地域子育て支援拠点事業の状況について



(単位:人)

学区	施設名	利用者数
1	きらっ子ルームやつ	12,523
2	きらっ子ルームおおくぼ	12,716
3	鷺沼こどもセンター	32,172
4	東習志野こども園こどもセンター	14,734
6	杉の子こども園こどもセンター	16,242

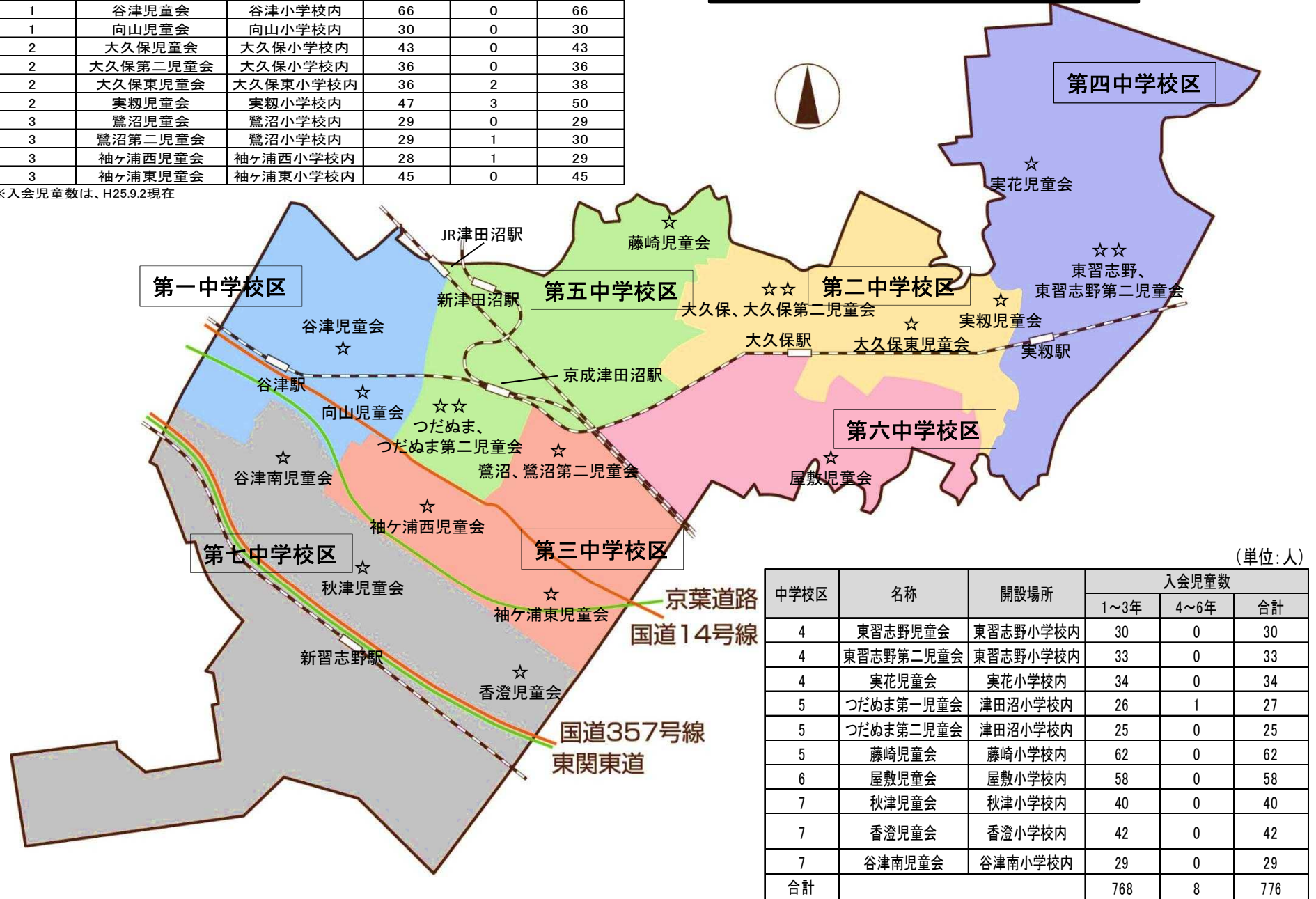
※利用者は平成24年度実績

(単位:人)

中学校区	名称	開設場所	入会児童数		
			1~3年	4~6年	合計
1	谷津児童会	谷津小学校内	66	0	66
1	向山児童会	向山小学校内	30	0	30
2	大久保児童会	大久保小学校内	43	0	43
2	大久保第二児童会	大久保小学校内	36	0	36
2	大久保東児童会	大久保東小学校内	36	2	38
2	実籾児童会	実籾小学校内	47	3	50
3	鷺沼児童会	鷺沼小学校内	29	0	29
3	鷺沼第二児童会	鷺沼小学校内	29	1	30
3	袖ヶ浦西児童会	袖ヶ浦西小学校内	28	1	29
3	袖ヶ浦東児童会	袖ヶ浦東小学校内	45	0	45

※入会児童数は、H25.9.2現在

放課後児童会の状況について(就学児童)



(単位:人)

中学校区	名称	開設場所	入会児童数		
			1~3年	4~6年	合計
4	東習志野児童会	東習志野小学校内	30	0	30
4	東習志野第二児童会	東習志野小学校内	33	0	33
4	実花児童会	実花小学校内	34	0	34
5	つだめま第一児童会	津田沼小学校内	26	1	27
5	つだめま第二児童会	津田沼小学校内	25	0	25
5	藤崎児童会	藤崎小学校内	62	0	62
6	屋敷児童会	屋敷小学校内	58	0	58
7	秋津児童会	秋津小学校内	40	0	40
7	香澄児童会	香澄小学校内	42	0	42
7	谷津南児童会	谷津南小学校内	29	0	29
合計			768	8	776

※入会児童数は、H25.9.2現在