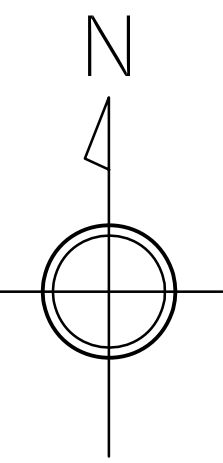


習志野市地番現況図

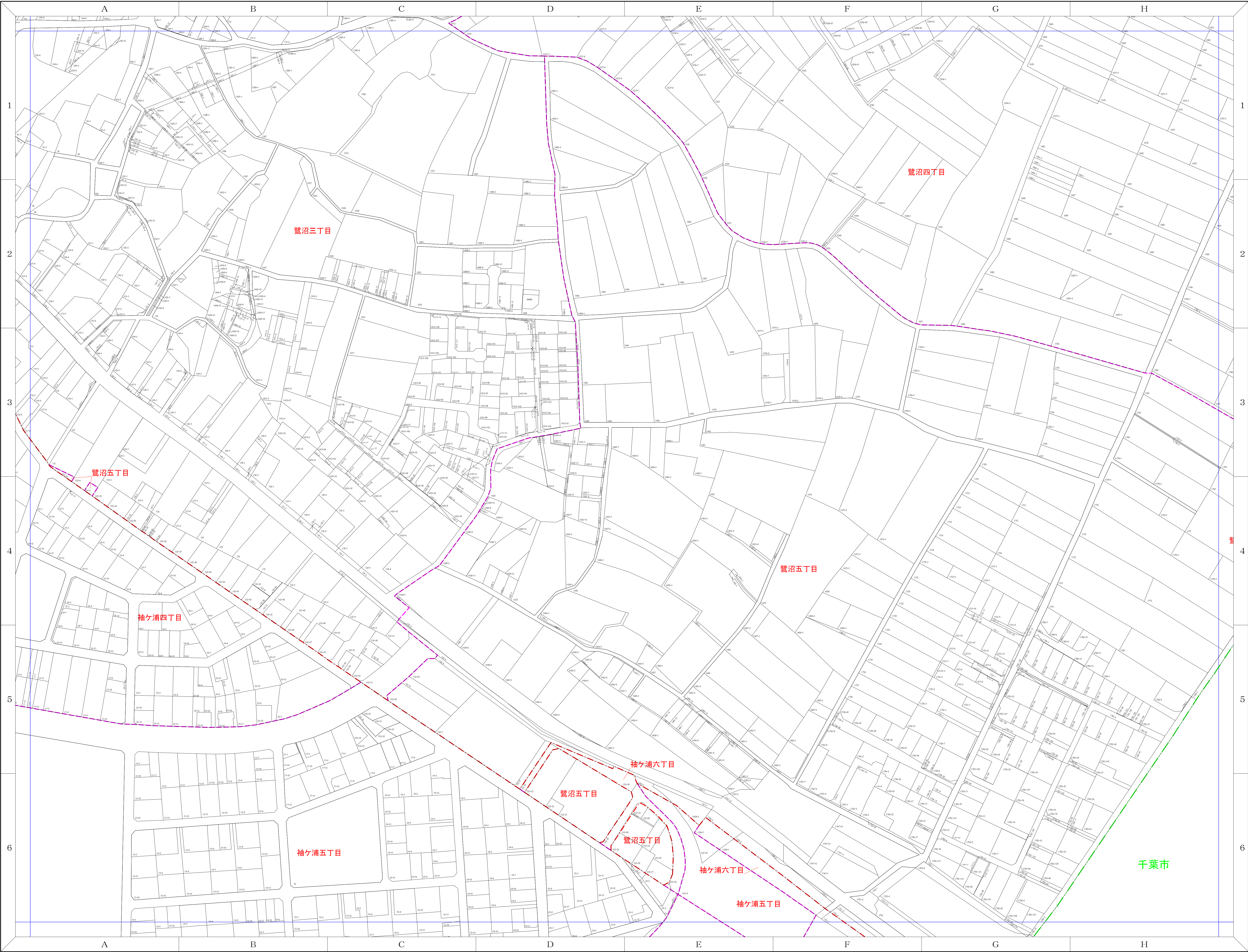
令和8年1月1日時点

NO. 52

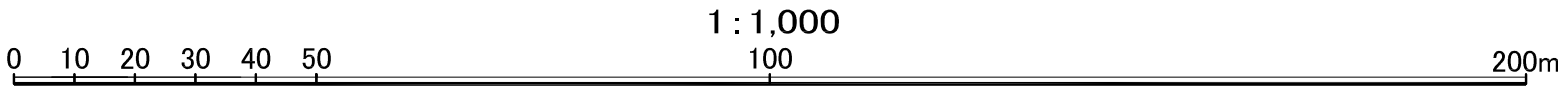
位置図		
42	43	44
51	52	53
56	57	



- 凡例
- 市町村界
 - 町目界
 - 丁目界
 - 筆界



本図は、固定資産税の賦課資料として、公図や航空写真を基におよその土地の形状、場所、地番を示したもので、法務局備付けの公図等とは異なります。また、合分筆が反映されず、実地と異なる場合もあるため、権利関係、筆界の確認において公証できるものではありません。



習志野市役所