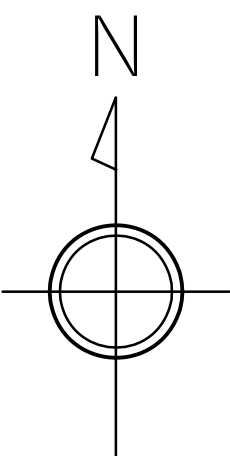


習志野市地番現況図

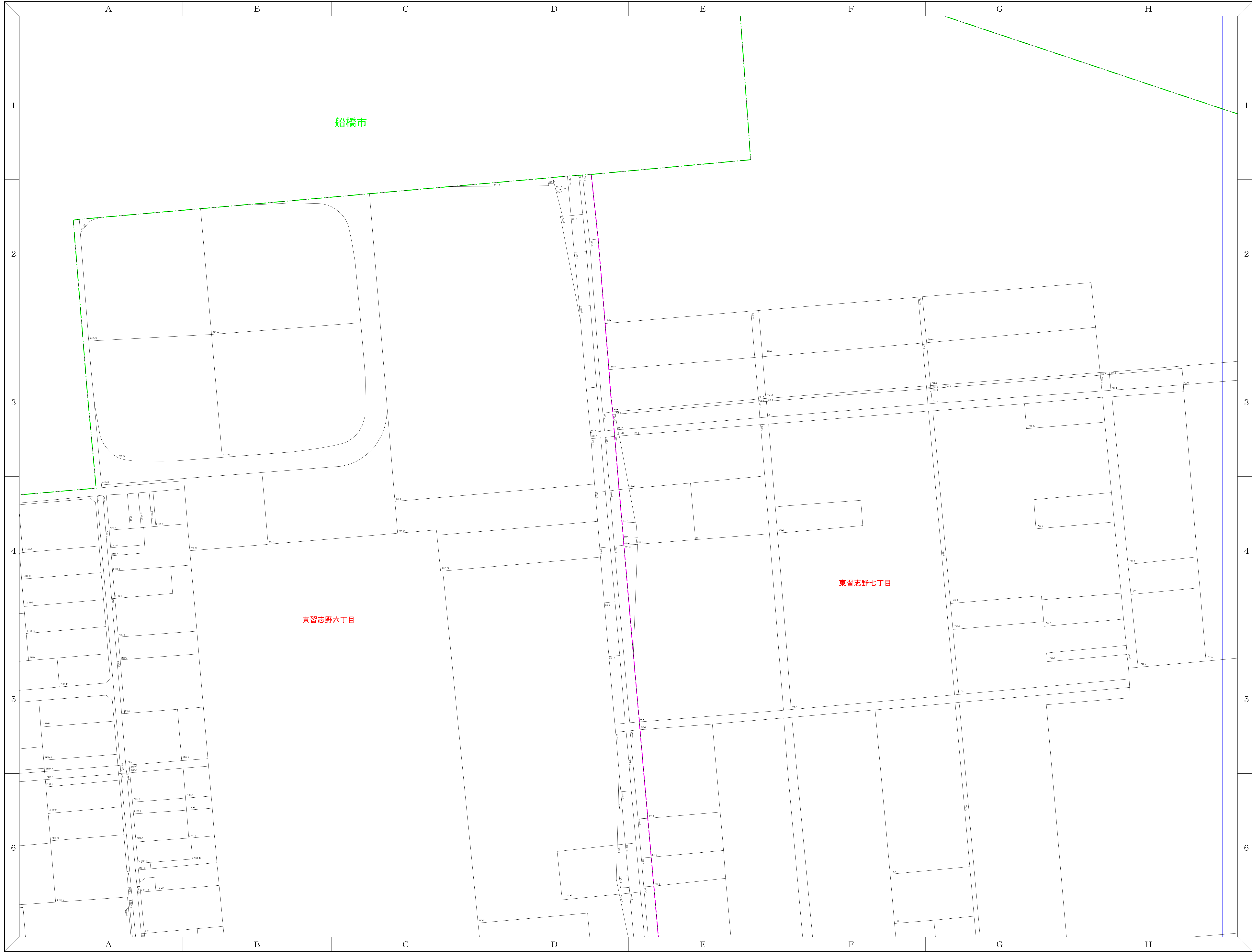
令和8年1月1日時点

NO. 3

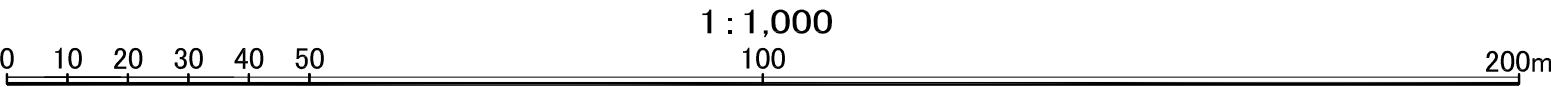
位置図			
1	2	3	4
6	7	8	



凡例			
---	市町村界		
---	町目界		
---	丁目界		
---	筆界		



本図は、固定資産税の賦課資料として、公園や航空写真を基におよその土地の形状、場所、地番を示したもので、法務局備付けの公図等とは異なります。また、合分筆が反映されず、実地と異なる場合もあるため、権利関係、筆界の確認において公証できるものではありません。



習志野市役所