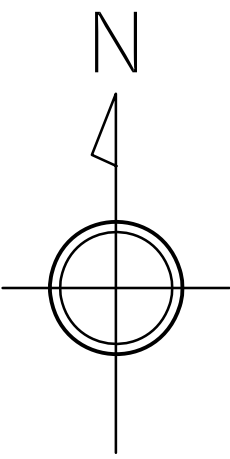


習志野市地番現況図

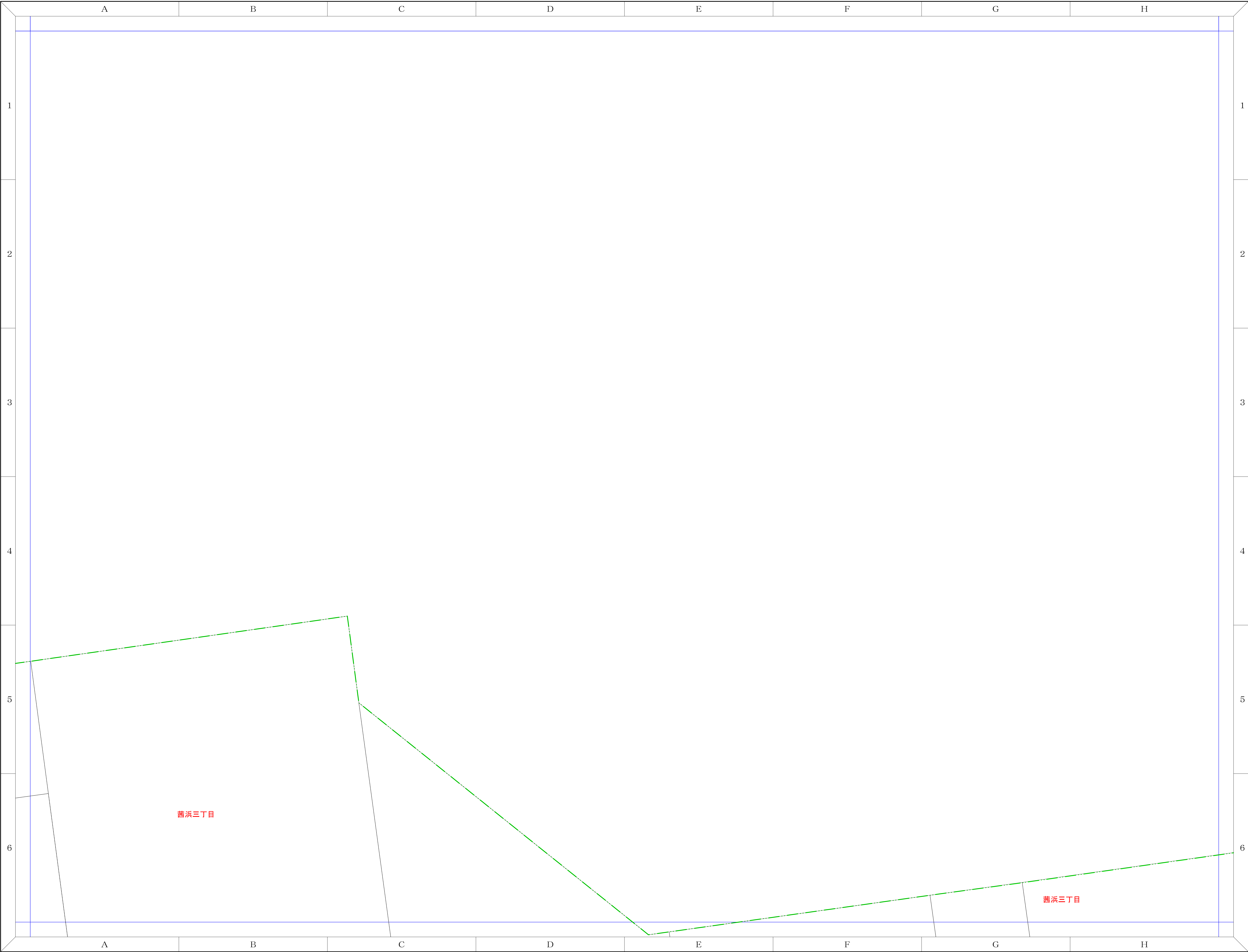
令和7年1月1日時点

NO. 59

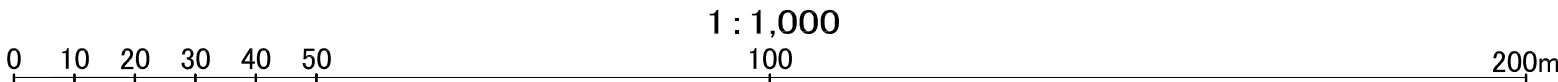
| | | |
|-----|----|----|
| 位置図 | | |
| | | 54 |
| 58 | 59 | 60 |
| 64 | 65 | 66 |



- 凡例
- 市町村界
 - 町目界
 - 丁目界
 - 筆界



本図は、固定資産税の賦課資料として、公園や航空写真を基におよその土地の形状、場所、地番を示したもので、法務局備付けの公図等とは異なります。また、合分筆が反映されず、実地と異なる場合もあるため、権利関係、筆界の確認において公証できるものではありません。



習志野市役所