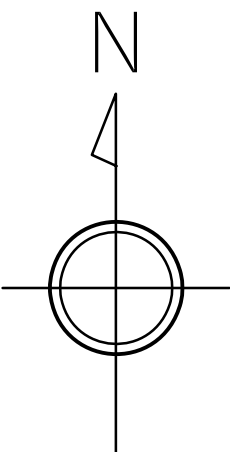


習志野市地番現況図

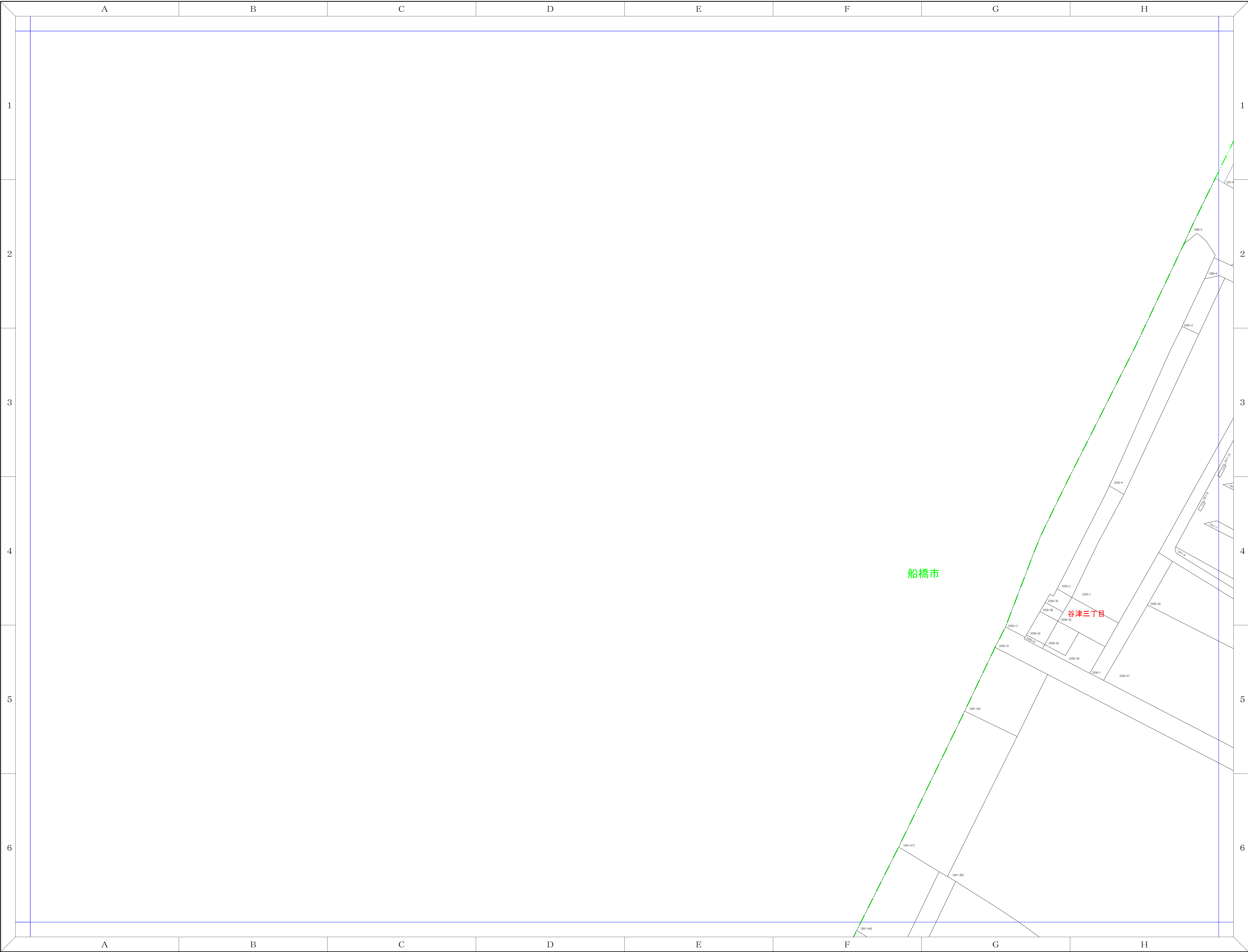
令和7年1月1日時点

NO. 29

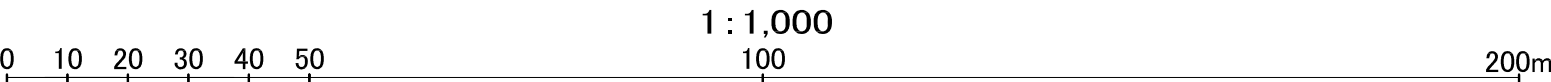
位置図	
	20
29	30
39	40



- 凡例
- 市町村界
  - 町目界
  - 丁目界
  - 筆界



本図は、固定資産税の賦課資料として、公園や航空写真を基におよその土地の形状、場所、地番を示したもので、法務局備付けの公図等とは異なります。また、合分筆が反映されず、実地と異なる場合もあるため、権利関係、筆界の確認において公証できるものではありません。



習志野市役所