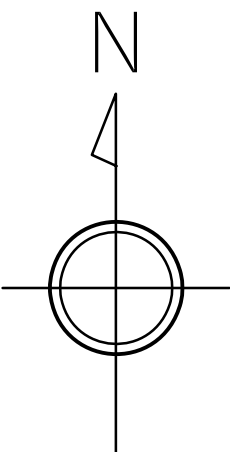


# 習志野市地番現況図


令和7年1月1日時点

NO.2

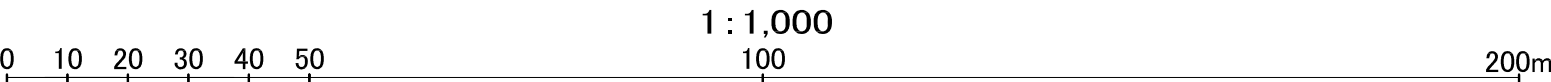
位置図			
		1	
	2	3	
	6	7	



凡例	
<span style="color: green;">---</span>	市町村界
<span style="color: red;">---</span>	町目界
<span style="color: magenta;">---</span>	丁目界
<span style="color: black;">---</span>	筆界



本図は、固定資産税の賦課資料として、公園や航空写真を基におよその土地の形状、場所、地番を示したもので、法務局備付けの公図等とは異なります。また、合分筆が反映されず、実地と異なる場合もあるため、権利関係、筆界の確認において公証できるものではありません。



習志野市役所