
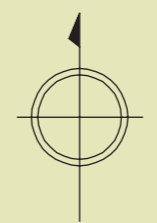



# 習志野市観光ガイドマップ

凡例

- 🅑 駐車場
  - 📍 ハミングロード
  - 🌳 習志野名木
  - 🏛️ 記念碑・史跡
  - 🏥 病院
  - 🏯 神社
  - 🗿 寺院
  - 🚓 警察署
  - 🚒 消防署
- 【ハッピーバス】
- 🚗 京成大久保駅ルート (平日のみ運行)
  - 🚗 京成津田沼駅内陸ルート
  - 🚗 京成津田沼駅海浜ルート



- 習志野七福神巡りコース**  
京成津田沼駅 発 10km(4時間)
- 自然豊かな谷津干潟コース**  
谷津ヘルスステーション 発 6.5km(1時間40分)
- 歴史訪ねる秋山好古コース**  
屋敷ヘルスステーション 発 5.8km(1時間25分)
- のどかな自然散策コース**  
屋敷ヘルスステーション 発 4.4km(1時間8分)
- 梅林園コース**  
屋敷ヘルスステーション 発 6km(1時間28分)
- 富士山探す海浜コース**  
秋津ヘルスステーション 発 7.2km(1時間50分)
- 並木道も楽しめる文教地区コース**  
東習志野ヘルスステーション 発 5km(1時間16分)
- 毘沙門天 (西光寺) 恵比寿 (東福寺) 福祿寿 (東漸寺) 大黒天 (慈眼寺) 正徳尊 (布袋寺) 弁財天 (薬師寺) 無量寺 (無量寺)
- 谷津干潟コース**  
 谷津商店街 → 谷津公園 → 谷津干潟観察センター → 谷津干潟公園 → 読売巨人軍発祥の地碑
- 秋山好古コース**  
 秋山好古の碑 → 薬師寺 → 旧騎兵14連隊碑 (日大生産工学部敷地内) → 旧騎兵13連隊碑 (東邦大学敷地内) → 習志野騎兵旅団司令部跡 → 誉田八幡神社
- 梅林園コース**  
 天津神社 → 花咲児童公園 → 梅林園 → 中央公園
- 海浜コース**  
 香澄六丁目歩道橋 → 茜浜道橋 → 茜浜緑地 → 東経140度線通過標(折り返し) → 鈴木大地記念碑 → 平和の広場
- 文教地区コース**  
 八幡稻荷神社 → 実初商店街 → 有森裕子記念碑 → オークストラの碑 → 文教センター公園