


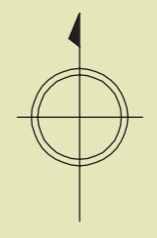

習志野市観光ガイドマップ

凡例

- 🅐 駐車場
- 🅑 ハミングロード
- 🅒 習志野名木
- 🅓 記念碑・史跡
- 🏥 病院
- 🏯 神社
- 🗿 寺院
- 🚓 警察署
- 🚒 消防署

【Happyバス】

- 🚗 京成大久保駅ルート (平日のみ運行)
- 🚗 京成津田沼駅内陸ルート
- 🚗 京成津田沼駅海浜ルート



散策コース

- 習志野七福神巡りコース**
京成津田沼駅 発 10km(4時間)
 毘沙門天 (西光寺) | 恵比寿 (東福寺) | 福祿寿 (東漸寺) | 大黒天 (慈眼寺) | 布袋尊 (正福寺) | 弁財天 (薬師寺) | 寿老人 (無量寺)
- 自然豊かな谷津干潟コース**
谷津ヘルルスステーション 発 6.5km(1時間40分)
 谷津商店街 | 谷津公園 | 谷津干潟 観察センター | 谷津干潟公園 | 読売巨人軍発祥の地碑
- 歴史訪ねる秋山好古コース**
屋敷ヘルルスステーション 発 5.8km(1時間25分)
 秋山好古の碑 | 薬師寺 | 旧騎兵14連隊碑 (日大生産工学部敷地内) | 旧騎兵13連隊碑 (東邦大学敷地内) | 習志野騎兵旅団司令部跡 | 誉田八幡神社
- のどかな自然散策コース**
屋敷ヘルルスステーション 発 4.4km(1時間8分)
 実籾本郷公園 | ほたる野 | 無量寺 | 蔵王権現 | 屋敷近隣公園
- 梅林園コース**
屋敷ヘルルスステーション 発 6km(1時間28分)
 天津神社 | 花咲児童公園 | 梅林園 | 中央公園
- 富士山探す海浜コース**
秋津ヘルルスステーション 発 7.2km(1時間50分)
 香澄六丁目歩道橋 | 茜浜緑道橋 | 茜浜緑地 | 東経140度線 通過標(折り返し) | 鈴木大地記念碑 | 平和の広場
- 並木道も楽しめる文教地区コース**
東習志野ヘルルスステーション 発 5km(1時間16分)
 八幡稻荷神社 | 実籾商店街 | 有森裕子記念碑 | オークストラの碑 | 文教センター公園