





本資料の見方

<コミュニティ名> (人)

総数	16,319	△100	
年少	1,843	△271	
生産年齢	10,242	+69	
老年	4,234	+102	

各コミュニティの人口推計を現した人形(端数切捨)





















大: 10,000人
小: 1,000人

各コミュニティの人口推計(人)

2020年と比較したときの人口の増減数(人)

人口一色 対応表

(人以上～人未満)

19,000～20,000	
18,000～19,000	
17,000～18,000	
16,000～17,000	
15,000～16,000	
14,000～15,000	
13,000～14,000	
12,000～13,000	
11,000～12,000	
10,000～11,000	
9,000～10,000	
8,000～9,000	
7,000～8,000	
6,000～7,000	
5,000～6,000	
4,000～5,000	
3,000～4,000	
2,000～3,000	
1,000～2,000	
～1,000	

図表の色はこの表に対応

人口

多↑

赤色系
黄色系
緑色系
青色系

↓少

各コミュニティの人口推計に合わせて着色された地図



現在 令和元(2019)年度 実籾駅勢圏

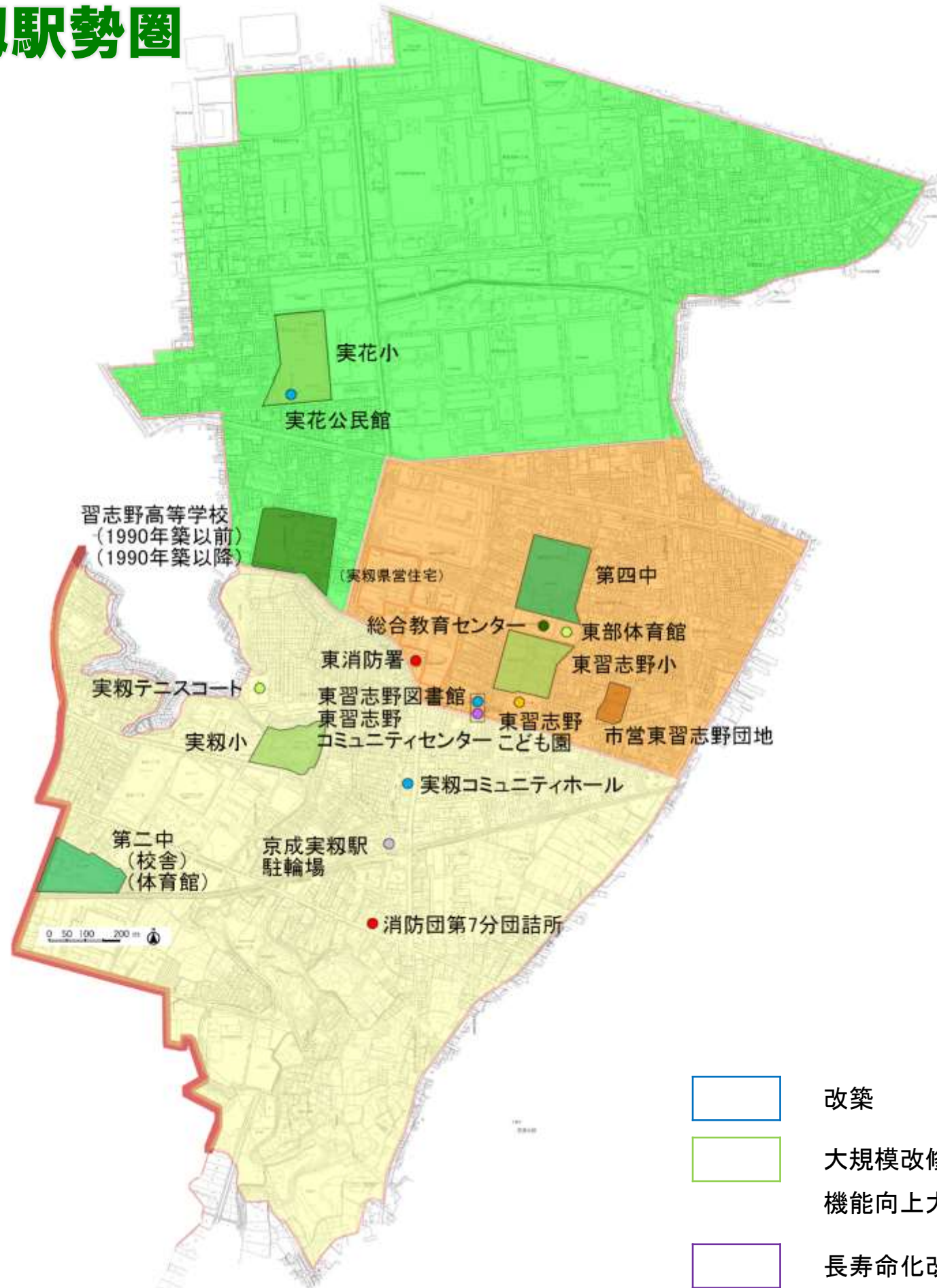


全市利用施設	東消防署
	習志野高等学校
	総合教育センター
	東部体育館
	実籾テニスコート

地域利用施設	消防団第7分団詰所
	実籾小学校
	東習志野小学校
	実花小学校
	第二中学校
	第四中学校
	東習志野こども園
	実花公民館
	東習志野図書館
	東習志野コミュニティセンター
	実籾コミュニティホール
	東習志野団地
	京成実籾駅自転車等駐車場

延床面積合計	76,147m ²
人口(令和元年10月末)	30,956人
1人当たりの延床面積	2.46m ² /人

現在 令和2(2020)年度 実籾駅勢圏



実花 (人)

総数	7,979	
年少	756	
生産年齢	5,166	
老年	2,057	

東習志野

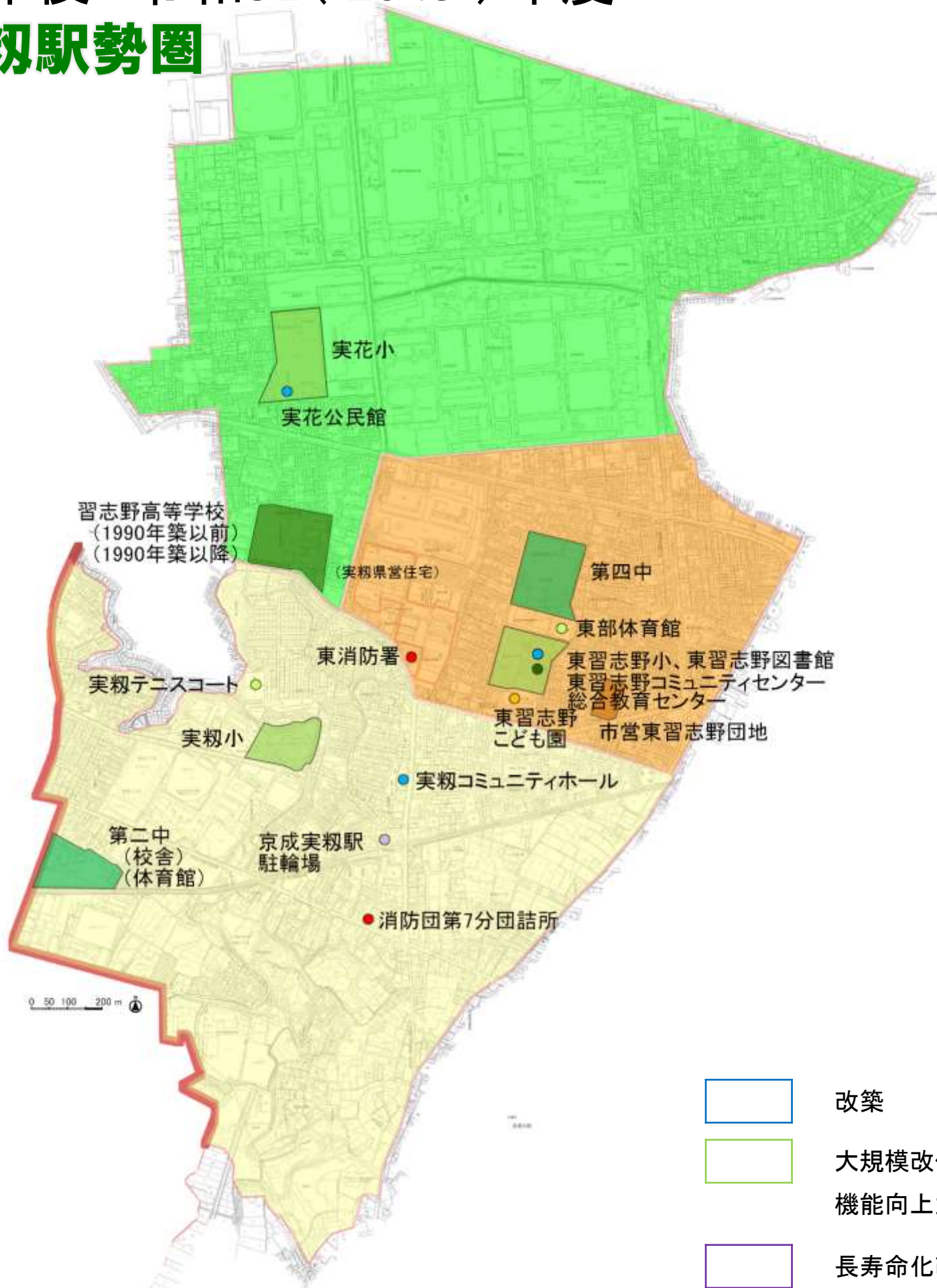
総数	13,294	
年少	2,579	
生産年齢	7,977	
老年	2,738	

実籾・新栄

総数	11,752	
年少	1,086	
生産年齢	7,411	
老年	3,255	

29年後 令和31(2049)年度

実籾駅勢圏



実花 (人)

総数	8,537	+558	
年少	848	+92	
生産年齢	5,536	+370	
老年	2,153	+96	

東習志野

総数	13,392	+98	
年少	1,516	△1,063	
生産年齢	6,020	△1,957	
老年	5,856	+3,118	

実籾・新栄

総数	8,022	△3,730	
年少	491	△595	
生産年齢	3,946	△3,465	
老年	3,585	+330	

- 改築
- 大規模改修
- 機能向上大規模改修
- 長寿命化改修